



**Junta de  
Castilla y León**

**Unidades Básicas  
de Ordenación  
y Servicios del Territorio**

**Mapas provinciales**

# LEÓN

Prov.	Cod_UBOST	Nombre_UBOST	Pob.2015 (hab.)	Sup. (Km2)	Densidad (Hab/Km2)	Num. de municipios
LEÓN	LERUR01	BIERZO OCCIDENTAL	8.432	667,80	12,63	9
LEÓN	LERUR02	BIERZO NOROESTE	7.723	445,59	17,33	4
LEÓN	LERUR03	BIERZO NORTE	6.265	503,59	12,44	4
LEÓN	LERUR04	ALTO BIERZO	16.703	590,44	28,29	6
LEÓN	LERUR05	BIERZO CENTRO	5.641	189,21	29,81	4
LEÓN	LERUR06	BIERZO CENTRO-NORTE	14.370	165,45	86,85	5
LEÓN	LERUR07	BIERZO CENTRO-SUR	3.834	337,66	11,35	5
LEÓN	LERUR08	MONTAÑA OCCIDENTAL	11.031	608,65	18,12	3
LEÓN	LERUR09	OMANA-LUNA	4.420	1.027,98	4,30	10
LEÓN	LERUR10	MONTAÑA CENTRAL	10.908	681,92	16,00	6
LEÓN	LERUR11	VALLÉS DEL PORMA-CURUEÑO	5.078	787,80	6,45	8
LEÓN	LERUR12	MONTAÑA DE RIANO	2.421	868,74	2,79	7
LEÓN	LERUR13	MONTAÑA ORIENTAL	8.351	931,90	8,96	10
LEÓN	LERUR14	MARAGATERÍA Y LA CEPEDA	6.510	1.231,15	5,29	12
LEÓN	LERUR15	MARAGATERÍA-ASTORGA	13.336	95,24	140,03	2
LEÓN	LERUR16	RIBERA DEL ORBIGO	15.602	439,21	35,52	10
LEÓN	LERUR17	LA CABRERA	1.385	613,05	2,26	3
LEÓN	LERUR18	TIERRAS BAÑEZANAS	24.536	1.078,85	22,74	24
LEÓN	LERUR19	PÁRAMO	9.483	435,83	21,76	10
LEÓN	LERUR20	TIERRAS COYANTINAS	11.013	650,28	16,94	20
LEÓN	LERUR21	RIBERA DEL ESLA Y CAMPOS OESTE	7.524	806,26	9,33	12
LEÓN	LERUR22	TIERRA DE CAMPOS-NORTE DE LEÓN	6.013	860,26	6,99	15
LEÓN	LERUR23	TIERRA DE CAMPOS-SUR DE LEÓN	4.468	315,41	14,17	9
LEÓN	LERUR24	ALFOZ NORTE DE LEÓN	26.897	324,13	82,98	4
LEÓN	LERUR25	ALFOZ SUR DE LEÓN	15.196	285,61	53,20	6
LEÓN	LERUR26	ALFOZ ESTE DE LEÓN	6.434	342,33	18,79	4
LEÓN	LEURB1	LEÓN	127.817	39,05	3.273,42	1
LEÓN	LEURB2	PONFERRADA	66.884	283,54	235,89	1
LEÓN	LEURB3	SAN ANDRÉS DE RABANEDO	31.745	64,87	489,37	1



## UNIDADES BÁSICAS DE ORDENACIÓN Y SERVICIOS DEL TERRITORIO

PROV	CODMUN	MUNICIPIO	POB 1/1/2015	DENSIDAD 2015	CÓDIGO UBOST	NOMBRE UBOST
24	24009	Balboa	321	6,28	LERUR01	BIERZO OCCIDENTAL
24	24011	Barjas	201	3,48	LERUR01	BIERZO OCCIDENTAL
24	24059	Corullón	990	12,63	LERUR01	BIERZO OCCIDENTAL
24	24103	Oencia	310	3,15	LERUR01	BIERZO OCCIDENTAL
24	24165	Sobrado	363	8,88	LERUR01	BIERZO OCCIDENTAL
24	24171	Trabadelo	394	5,64	LERUR01	BIERZO OCCIDENTAL
24	24198	Vega de Valcarce	669	9,63	LERUR01	BIERZO OCCIDENTAL
24	24206	Toral de los Vados (Villadecanes)	2.024	83,75	LERUR01	BIERZO OCCIDENTAL
24	24209	Villafranca del Bierzo	3.160	17,79	LERUR01	BIERZO OCCIDENTAL
			<b>8.432</b>	<b>12,63</b>		

# LERUR01

## BIERZO OCCIDENTAL

Provincia: LEÓN  
Código UBOST: LERUR01  
Nombre UBOST: BIERZO OCCIDENTAL  
Población (Hab.)(2015): 8.432  
Sup. (km2): 667,80  
Densidad (Hab/km2): 12,63  
Número de municipios: 9

Unidades Básicas  
de Ordenación  
y Servicios del Territorio

Mapas



## UNIDADES BÁSICAS DE ORDENACIÓN Y SERVICIOS DEL TERRITORIO

PROV	CODMUN	MUNICIPIO	POB 1/1/2015	DENSIDAD 2015	CÓDIGO UBOST	NOMBRE UBOST
24	24036	Candín	297	2,10	LERUR02	BIERZO NOROESTE
24	24070	Fabero	4.818	88,33	LERUR02	BIERZO NOROESTE
24	24112	Peranzanes	327	2,78	LERUR02	BIERZO NOROESTE
24	24196	Vega de Espinareda	2.281	17,25	LERUR02	BIERZO NOROESTE
			<b>7.723</b>	<b>17,33</b>		

# LERUR02

## BIERZO NOROESTE

Provincia: LEÓN  
Código UBOST: LERUR02  
Nombre UBOST: BIERZO NOROESTE  
Población (Hab.)(2015): 7.723  
Sup. (km2): 445,59  
Densidad (Hab/km2): 17,33  
Número de municipios: 4



Unidades Básicas  
de Ordenación  
y Servicios del Territorio

Mapas



## UNIDADES BÁSICAS DE ORDENACIÓN Y SERVICIOS DEL TERRITORIO

PROV	CODMUN	MUNICIPIO	POB 1/1/2015	DENSIDAD 2015	CÓDIGO UBOST	NOMBRE UBOST
24	24019	Berlanga del Bierzo	392	14,04	LERUR03	BIERZO NORTE
24	24109	Palacios del Sil	1.090	6,00	LERUR03	BIERZO NORTE
24	24110	Páramo del Sil	1.403	7,37	LERUR03	BIERZO NORTE
24	24169	Toreno	3.380	32,61	LERUR03	BIERZO NORTE
			<b>6.265</b>	<b>12,44</b>		

## LERUR03 BIERZO NORTE

Provincia:	LEÓN
Código UBOST:	LERUR03
Nombre UBOST:	BIERZO NORTE
Población (Hab.)(2015):	6.265
Sup. (km2):	503,59
Densidad (Hab/km2):	12,44
Número de municipios:	4



## UNIDADES BÁSICAS DE ORDENACIÓN Y SERVICIOS DEL TERRITORIO

PROV	CODMUN	MUNICIPIO	POB 1/1/2015	DENSIDAD 2015	CÓDIGO UBOST	NOMBRE UBOST
24	24014	Bembibre	9.568	150,70	LERUR04	ALTO BIERZO
24	24049	Castropodame	1.728	28,96	LERUR04	ALTO BIERZO
24	24071	Folgosos de la Ribera	1.153	16,63	LERUR04	ALTO BIERZO
24	24083	Igüeña	1.262	6,12	LERUR04	ALTO BIERZO
24	24102	Noceda	727	10,07	LERUR04	ALTO BIERZO
24	24170	Torre del Bierzo	2.265	18,97	LERUR04	ALTO BIERZO
			<b>16.703</b>	<b>28,29</b>		
	<b>NUCLEOS DE POBLACIÓN DE MUNICIPIOS DE OTRA UBOST QUE PUEDEN PERTENECEN A ESTA UBOST</b> <i>(A definir por la normativa sectorial autonómica)</i>					
PROV	COD MUN	MUNICIPIO	NUCLEO		LERUR04	ALTO BIERZO
24	24210	Villagatón	Montealegre			
24	24210	Villagatón	La silva			



# LERUR04 ALTO BIERZO

Provincia:	LEÓN
Código UBOST:	LERUR04
Nombre UBOST:	ALTO BIERZO
Población (Hab.)(2015):	16.703
Sup. (km2):	590,44
Densidad (Hab/km2):	28,29
Número de municipios:	6



Unidades Básicas  
de Ordenación  
y Servicios del Territorio

Mapas

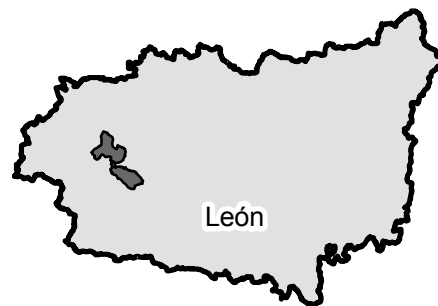


## UNIDADES BÁSICAS DE ORDENACIÓN Y SERVICIOS DEL TERRITORIO

PROV	CODMUN	MUNICIPIO	POB 1/1/2015	DENSIDAD 2015	CÓDIGO UBOST	NOMBRE UBOST
24	24027	Cabañas Raras	1.337	69,85	LERUR05	BIERZO CENTRO
24	24057	Congosto	1.591	43,17	LERUR05	BIERZO CENTRO
24	24064	Cubillos del Sil	1.821	34,05	LERUR05	BIERZO CENTRO
24	24100	Molinaseca	892	11,19	LERUR05	BIERZO CENTRO
			<b>5.641</b>	<b>29,81</b>		

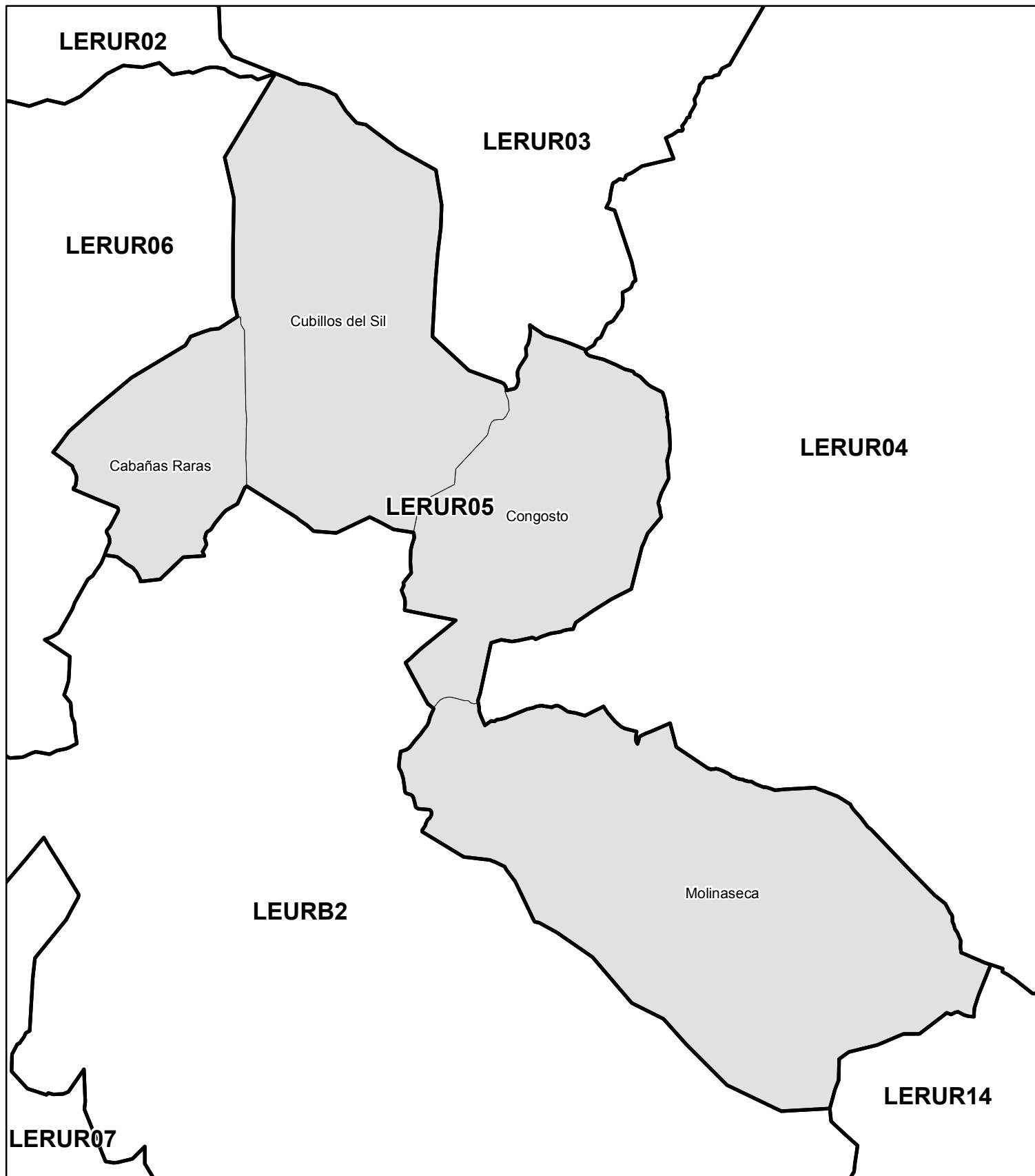
## LERUR05 BIERZO CENTRO

Provincia: LEÓN  
Código UBOST: LERUR05  
Nombre UBOST: BIERZO CENTRO  
Población (Hab.)(2015): 5.641  
Sup. (km2): 189,21  
Densidad (Hab/km2): 29,81  
Número de municipios: 4



Unidades Básicas  
de Ordenación  
y Servicios del Territorio

Mapas



## UNIDADES BÁSICAS DE ORDENACIÓN Y SERVICIOS DEL TERRITORIO

PROV	CODMUN	MUNICIPIO	POB 1/1/2015	DENSIDAD 2015	CÓDIGO UBOST	NOMBRE UBOST
24	24007	Arganza	822	20,53	LERUR06	BIERZO CENTRO-NORTE
24	24030	Cacabelos	5.318	162,56	LERUR06	BIERZO CENTRO-NORTE
24	24034	Camponaraya	4.086	140,07	LERUR06	BIERZO CENTRO-NORTE
24	24038	Carracedelo	3.575	110,07	LERUR06	BIERZO CENTRO-NORTE
24	24143	Sancedo	569	18,33	LERUR06	BIERZO CENTRO-NORTE
			<b>14.370</b>	<b>86,85</b>		

# LERUR06

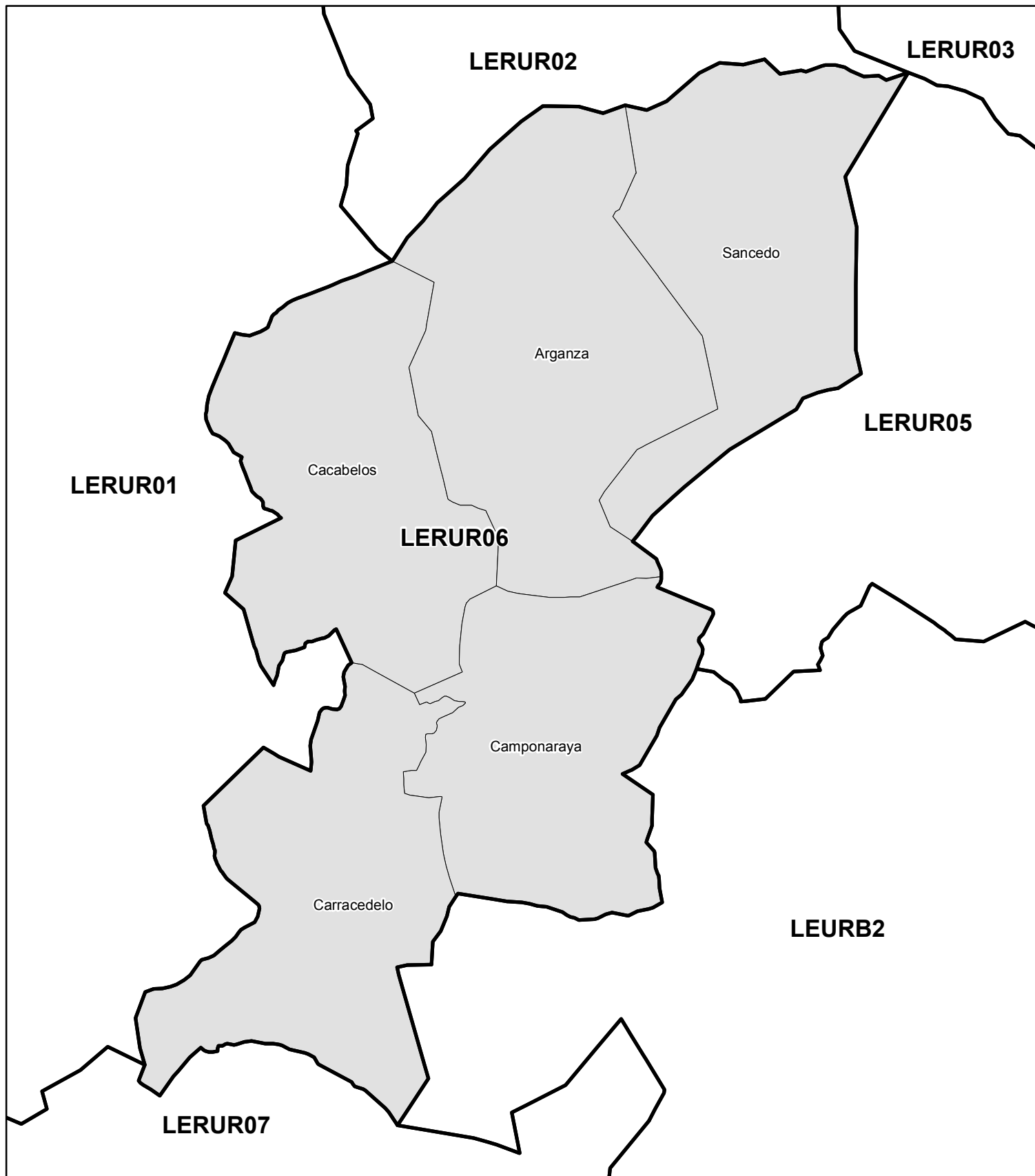
## BIERZO CENTRO-NORTE

Provincia:	LEÓN
Código UBOST:	LERUR06
Nombre UBOST:	BIERZO CENTRO-NORTE
Población (Hab.)(2015):	14.370
Sup. (km2):	165,45
Densidad (Hab/km2):	86,85
Número de municipios:	5



Unidades Básicas  
de Ordenación  
y Servicios del Territorio

Mapas



## UNIDADES BÁSICAS DE ORDENACIÓN Y SERVICIOS DEL TERRITORIO

PROV	CODMUN	MUNICIPIO	POB 1/1/2015	DENSIDAD 2015	CÓDIGO UBOST	NOMBRE UBOST
24	24016	Benuza	507	2,93	LERUR07	BIERZO CENTRO-SUR
24	24022	Borrenes	368	10,10	LERUR07	BIERZO CENTRO-SUR
24	24041	Carucedo	583	16,63	LERUR07	BIERZO CENTRO-SUR
24	24119	Priaranza del Bierzo	802	23,77	LERUR07	BIERZO CENTRO-SUR
24	24122	Puente de Domingo Flórez	1.574	26,55	LERUR07	BIERZO CENTRO-SUR
			<b>3.834</b>	<b>11,35</b>		

# LERUR07

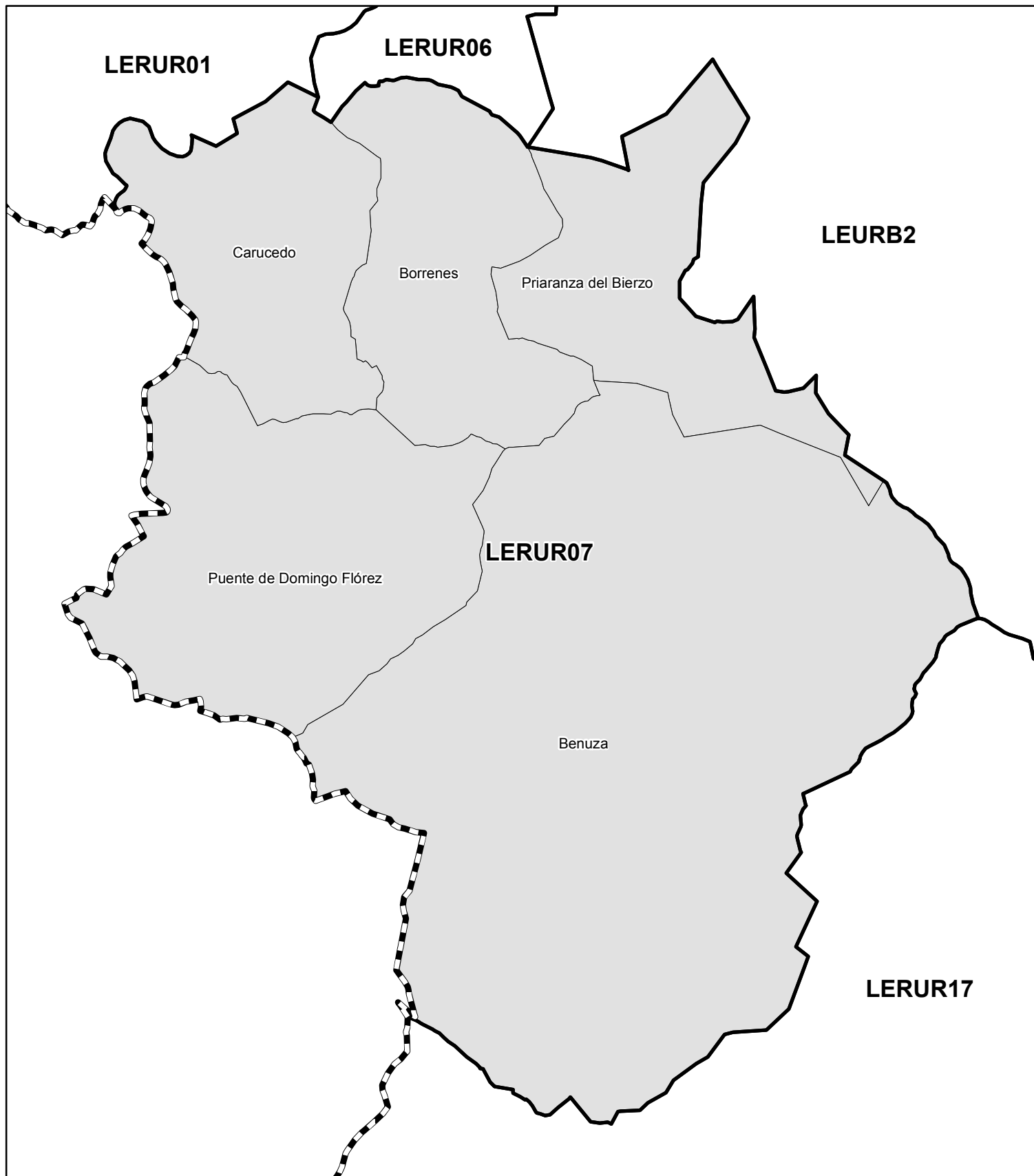
## BIERZO CENTRO-SUR

Provincia:	LEÓN
Código UBOST:	LERUR07
Nombre UBOST:	BIERZO CENTRO-SUR
Población (Hab.)(2015):	3.834
Sup. (km2):	337,66
Densidad (Hab/km2):	11,35
Número de municipios:	5



Unidades Básicas  
de Ordenación  
y Servicios del Territorio

Mapas



## UNIDADES BÁSICAS DE ORDENACIÓN Y SERVICIOS DEL TERRITORIO

PROV	CODMUN	MUNICIPIO	POB 1/1/2015	DENSIDAD 2015	CÓDIGO UBOST	NOMBRE UBOST
24	24029	Cabrillanes	828	4,89	LERUR08	MONTAÑA OCCIDENTAL
24	24145	San Emiliano	694	3,29	LERUR08	MONTAÑA OCCIDENTAL
24	24202	Villablino	9.509	41,62	LERUR08	MONTAÑA OCCIDENTAL
			<b>11.031</b>	<b>18,12</b>		



# LERUR08

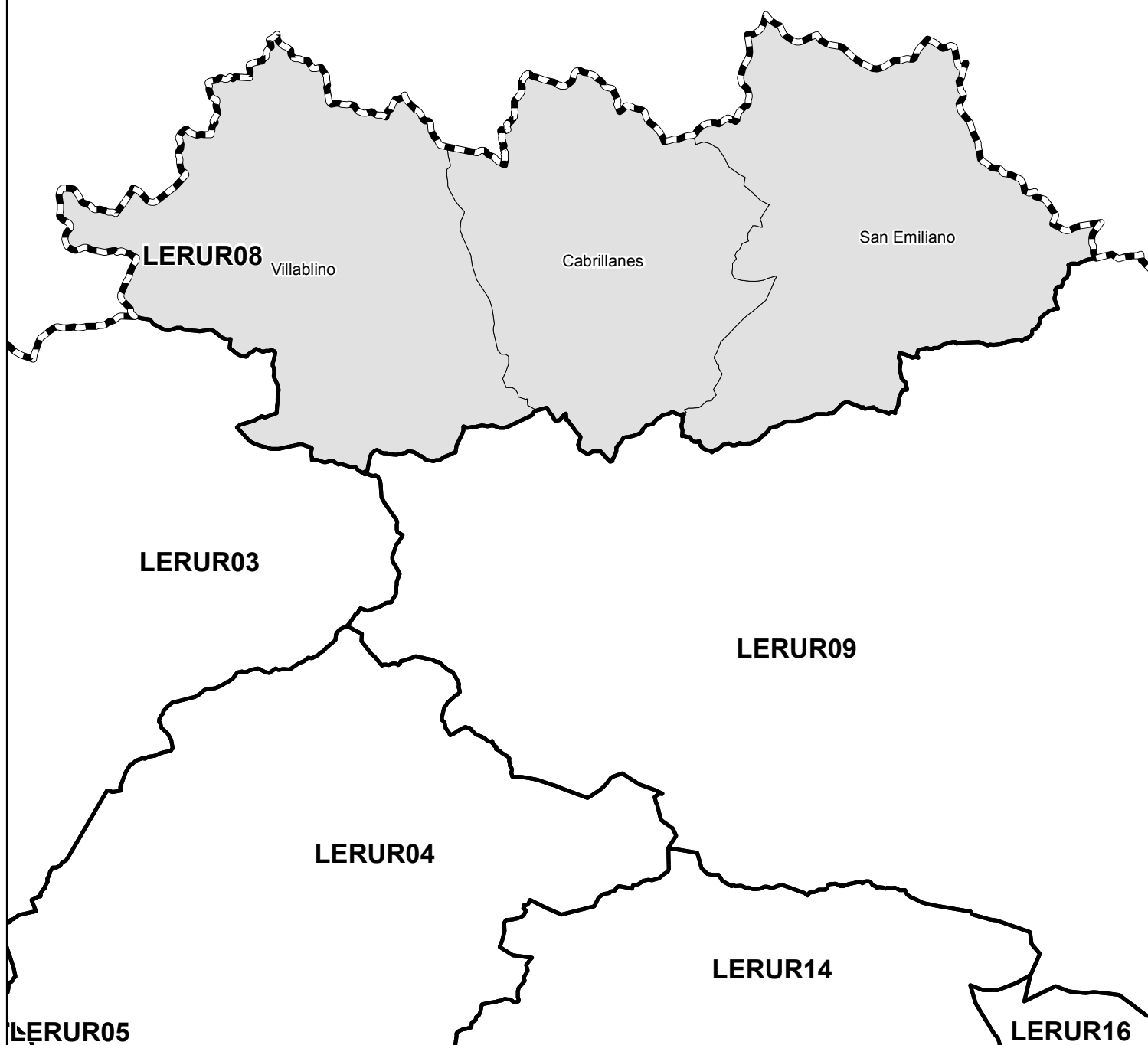
## MONTAÑA OCCIDENTAL

Provincia:	LEÓN
Código UBOST:	LERUR08
Nombre UBOST:	MONTAÑA OCCIDENTAL
Población (Hab.)(2015):	11.031
Sup. (km2):	608,65
Densidad (Hab/km2):	18,12
Número de municipios:	3



Unidades Básicas  
de Ordenación  
y Servicios del Territorio

Mapas



## UNIDADES BÁSICAS DE ORDENACIÓN Y SERVICIOS DEL TERRITORIO

PROV	CODMUN	MUNICIPIO	POB 1/1/2015	DENSIDAD 2015	CÓDIGO UBOST	NOMBRE UBOST
24	24012	Los Barrios de Luna	331	3,51	LERUR09	OMAÑA-LUNA
24	24040	Carrocera	514	7,79	LERUR09	OMAÑA-LUNA
24	24101	Murias de Paredes	426	2,11	LERUR09	OMAÑA-LUNA
24	24104	Las Omañas	291	8,95	LERUR09	OMAÑA-LUNA
24	24132	Riello	676	2,86	LERUR09	OMAÑA-LUNA
24	24133	Rioseco de Tapia	372	5,15	LERUR09	OMAÑA-LUNA
24	24158	Santa María de Ordás	340	7,45	LERUR09	OMAÑA-LUNA
24	24164	Sena de Luna	402	2,72	LERUR09	OMAÑA-LUNA
24	24167	Soto y Amío	853	12,32	LERUR09	OMAÑA-LUNA
24	24184	Valdesamario	215	3,48	LERUR09	OMAÑA-LUNA
			<b>4.420</b>	<b>4,30</b>		

## LERUR09 OMAÑA-LUNA

Provincia:	LEÓN
Código UBOST:	LERUR09
Nombre UBOST:	OMAÑA-LUNA
Población (Hab.)(2015):	4.420
Sup. (km2):	1027,98
Densidad (Hab/km2):	4,30
Número de municipios:	10



Unidades Básicas  
de Ordenación  
y Servicios del Territorio

Mapas



## UNIDADES BÁSICAS DE ORDENACIÓN Y SERVICIOS DEL TERRITORIO

PROV	CODMUN	MUNICIPIO	POB 1/1/2015	DENSIDAD 2015	CÓDIGO UBOST	NOMBRE UBOST
24	24037	Cármenes	396	2,57	LERUR10	MONTAÑA CENTRAL
24	24098	Matallana	1.345	18,31	LERUR10	MONTAÑA CENTRAL
24	24114	La Pola de Gordón	3.522	22,33	LERUR10	MONTAÑA CENTRAL
24	24134	La Robla	4.302	50,46	LERUR10	MONTAÑA CENTRAL
24	24194	Vegacervera	314	9,00	LERUR10	MONTAÑA CENTRAL
24	24901	Villamanín	1.029	5,84	LERUR10	MONTAÑA CENTRAL
			<b>10.908</b>	<b>16,00</b>		

# LERUR10

## MONTAÑA CENTRAL

Provincia:	LEÓN
Código UBOST:	LERUR10
Nombre UBOST:	MONTAÑA CENTRAL
Población (Hab.)(2015):	10.908
Sup. (km2):	681,92
Densidad (Hab/km2):	16,00
Número de municipios:	6



Unidades Básicas  
de Ordenación  
y Servicios del Territorio

Mapas



## UNIDADES BÁSICAS DE ORDENACIÓN Y SERVICIOS DEL TERRITORIO

PROV	CODMUN	MUNICIPIO	POB 1/1/2015	DENSIDAD 2015	CÓDIGO UBOST	NOMBRE UBOST
24	24021	Boñar	1.947	10,78	LERUR11	VALLES DEL PORMA-CURUEÑO
24	24121	Puebla de Lillo	715	4,17	LERUR11	VALLES DEL PORMA-CURUEÑO
24	24129	Reyero	125	4,77	LERUR11	VALLES DEL PORMA-CURUEÑO
24	24151	Santa Colomba de Curueño	547	5,95	LERUR11	VALLES DEL PORMA-CURUEÑO
24	24177	Valdelugueros	533	3,71	LERUR11	VALLES DEL PORMA-CURUEÑO
24	24179	Valdepiélago	338	5,95	LERUR11	VALLES DEL PORMA-CURUEÑO
24	24193	La Vecilla	408	9,21	LERUR11	VALLES DEL PORMA-CURUEÑO
24	24199	Vegaquemada	465	6,37	LERUR11	VALLES DEL PORMA-CURUEÑO
			<b>5.078</b>	<b>6,45</b>		

# LERUR11

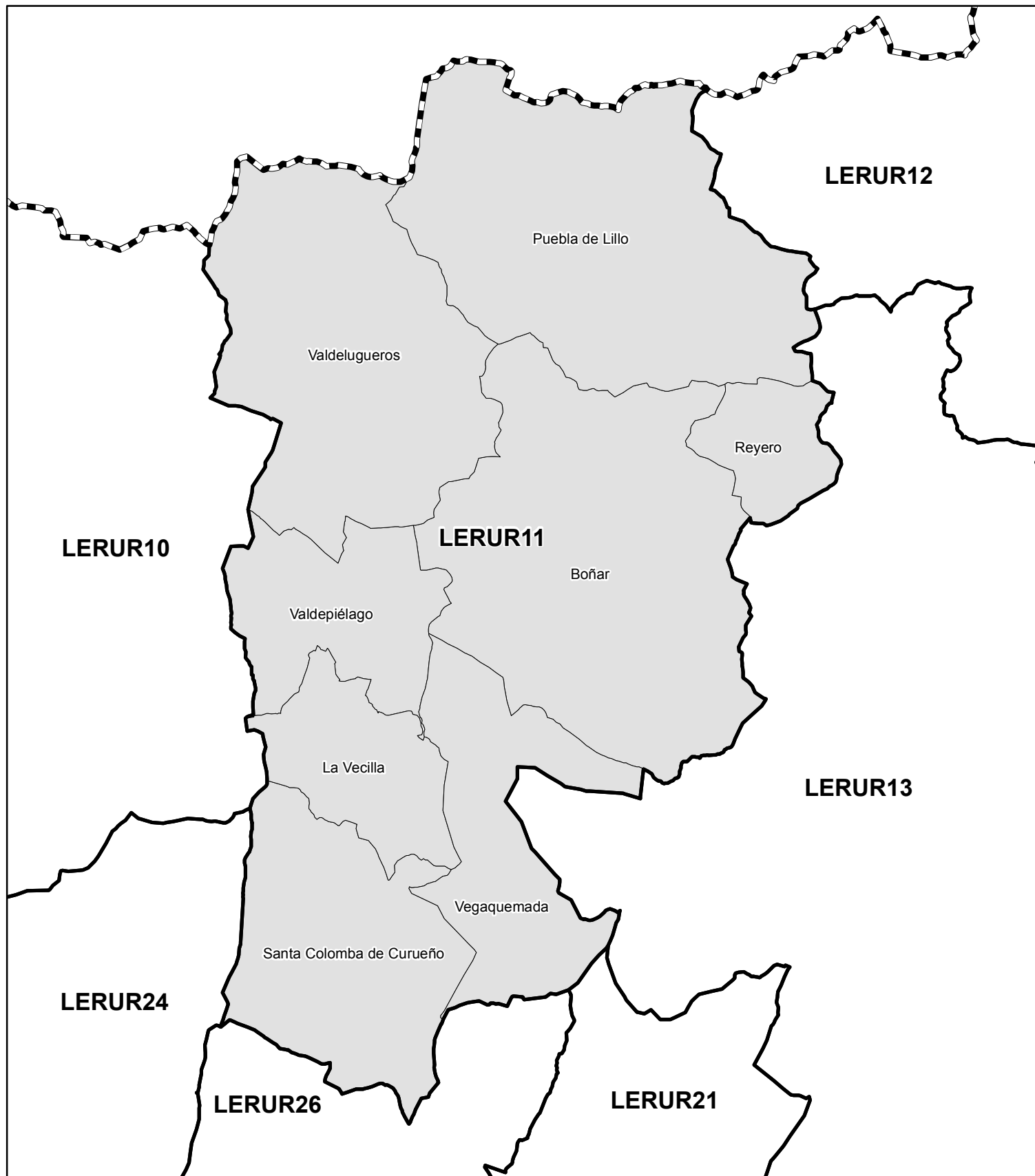
## VALLES DEL PORMA- CURUEÑO

Provincia: LEÓN  
Código UBOST: LERUR11  
Nombre UBOST: VALLES DEL PORMA-CURUEÑO  
Población (Hab.)(2015): 5.078  
Sup. (km2): 787,80  
Densidad (Hab/km2): 6,45  
Número de municipios: 8



Unidades Básicas  
de Ordenación  
y Servicios del Territorio

Mapas



## UNIDADES BÁSICAS DE ORDENACIÓN Y SERVICIOS DEL TERRITORIO

PROV	CODMUN	MUNICIPIO	POB 1/1/2015	DENSIDAD 2015	CÓDIGO UBOST	NOMBRE UBOST
24	24001	Acebedo	225	4,48	LERUR12	MONTAÑA DE RIAÑO
24	24020	Boca de Huérgano	487	1,67	LERUR12	MONTAÑA DE RIAÑO
24	24025	Burón	325	2,06	LERUR12	MONTAÑA DE RIAÑO
24	24096	Maraña	138	4,11	LERUR12	MONTAÑA DE RIAÑO
24	24106	Oseja de Sajambre	279	3,81	LERUR12	MONTAÑA DE RIAÑO
24	24116	Posada de Valdeón	477	2,90	LERUR12	MONTAÑA DE RIAÑO
24	24130	Riaño	490	5,02	LERUR12	MONTAÑA DE RIAÑO
			<b>2.421</b>	<b>2,79</b>		



# LERUR12

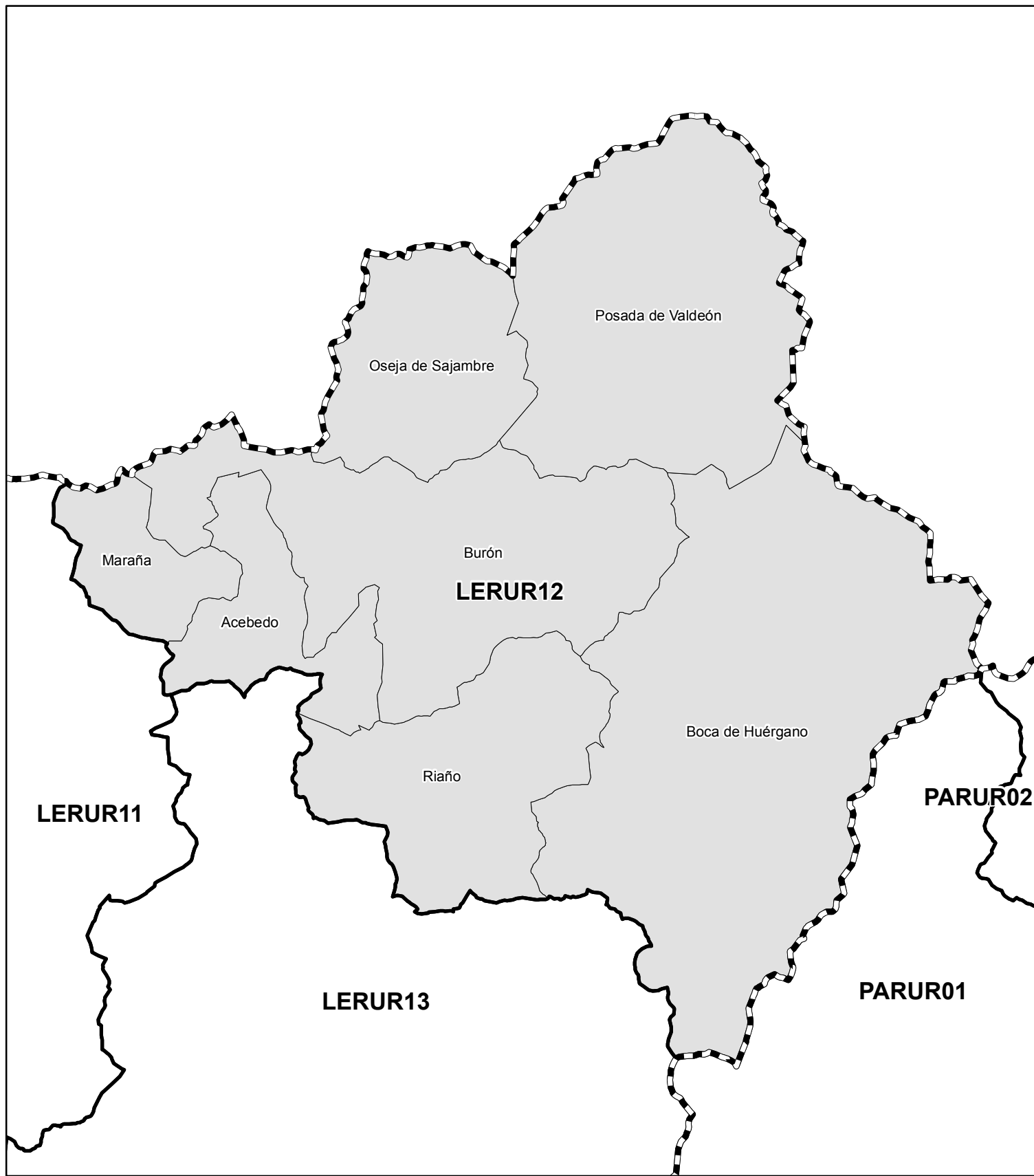
## MONTAÑA DE RIAÑO

Provincia:	LEÓN
Código UBOST:	LERUR12
Nombre UBOST:	MONTAÑA DE RIAÑO
Población (Hab.)(2015):	2.421
Sup. (km2):	868,74
Densidad (Hab/km2):	2,79
Número de municipios:	7



Unidades Básicas  
de Ordenación  
y Servicios del Territorio

Mapas



## UNIDADES BÁSICAS DE ORDENACIÓN Y SERVICIOS DEL TERRITORIO

PROV	CODMUN	MUNICIPIO	POB 1/1/2015	DENSIDAD 2015	CÓDIGO UBOST	NOMBRE UBOST
24	24004	Almanza	596	4,20	LERUR13	MONTAÑA ORIENTAL
24	24052	Cebanico	174	1,94	LERUR13	MONTAÑA ORIENTAL
24	24056	Cistierna	3.351	34,33	LERUR13	MONTAÑA ORIENTAL
24	24060	Crémenes	589	3,85	LERUR13	MONTAÑA ORIENTAL
24	24063	Cubillas de Rueda	466	5,37	LERUR13	MONTAÑA ORIENTAL
24	24068	La Ercina	490	4,67	LERUR13	MONTAÑA ORIENTAL
24	24118	Prado de la Guzpeña	140	6,10	LERUR13	MONTAÑA ORIENTAL
24	24120	Prioro	376	7,68	LERUR13	MONTAÑA ORIENTAL
24	24137	Sabero	1.246	49,96	LERUR13	MONTAÑA ORIENTAL
24	24183	Valderrueda	923	5,74	LERUR13	MONTAÑA ORIENTAL
			<b>8.351</b>	<b>8,96</b>		

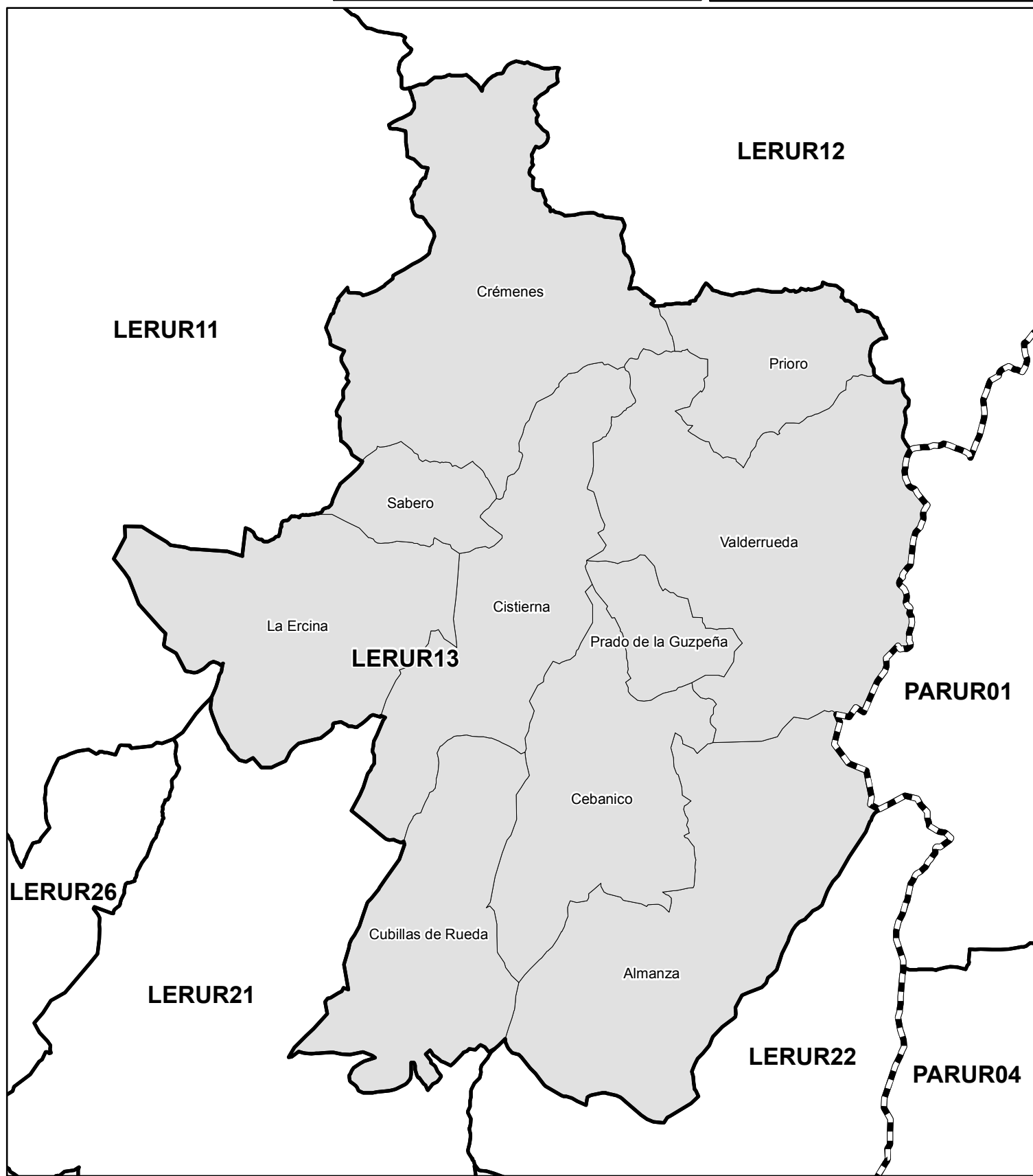
## LERUR13 MONTAÑA ORIENTAL

Provincia:	LEÓN
Código UBOST:	LERUR13
Nombre UBOST:	MONTAÑA ORIENTAL
Población (Hab.)(2015):	8.351
Sup. (km2):	931,90
Densidad (Hab/km2):	8,96
Número de municipios:	10



Unidades Básicas  
de Ordenación  
y Servicios del Territorio

Mapas



## UNIDADES BÁSICAS DE ORDENACIÓN Y SERVICIOS DEL TERRITORIO

PROV	CODMUN	MUNICIPIO	POB 1/1/2015	DENSIDAD 2015	CÓDIGO UBOST	NOMBRE UBOST
24	24023	Brazuelo	307	3,13	LERUR14	MARAGATERÍA Y LA CEPEDA
24	24090	Lucillo	413	2,50	LERUR14	MARAGATERÍA Y LA CEPEDA
24	24091	Luyego	717	5,41	LERUR14	MARAGATERÍA Y LA CEPEDA
24	24093	Magaz de Cepeda	396	5,45	LERUR14	MARAGATERÍA Y LA CEPEDA
24	24123	Quintana del Castillo <sup>(1)</sup>	810	5,20	LERUR14	MARAGATERÍA Y LA CEPEDA
24	24152	Santa Colomba de Somoza	567	3,16	LERUR14	MARAGATERÍA Y LA CEPEDA
24	24161	Santiago Millas	330	8,31	LERUR14	MARAGATERÍA Y LA CEPEDA
24	24182	Valderrey	461	7,65	LERUR14	MARAGATERÍA Y LA CEPEDA
24	24185	Val de San Lorenzo	542	10,94	LERUR14	MARAGATERÍA Y LA CEPEDA
24	24210	Villagatón	617	3,69	LERUR14	MARAGATERÍA Y LA CEPEDA
24	24214	Villamejil	746	9,44	LERUR14	MARAGATERÍA Y LA CEPEDA
24	24219	Villaobispo	604	18,98	LERUR14	MARAGATERÍA Y LA CEPEDA
			<b>6.510</b>	<b>5,29</b>		
	<i>(1) Municipios con núcleos de población en otra UBOST</i>					

# LERUR14

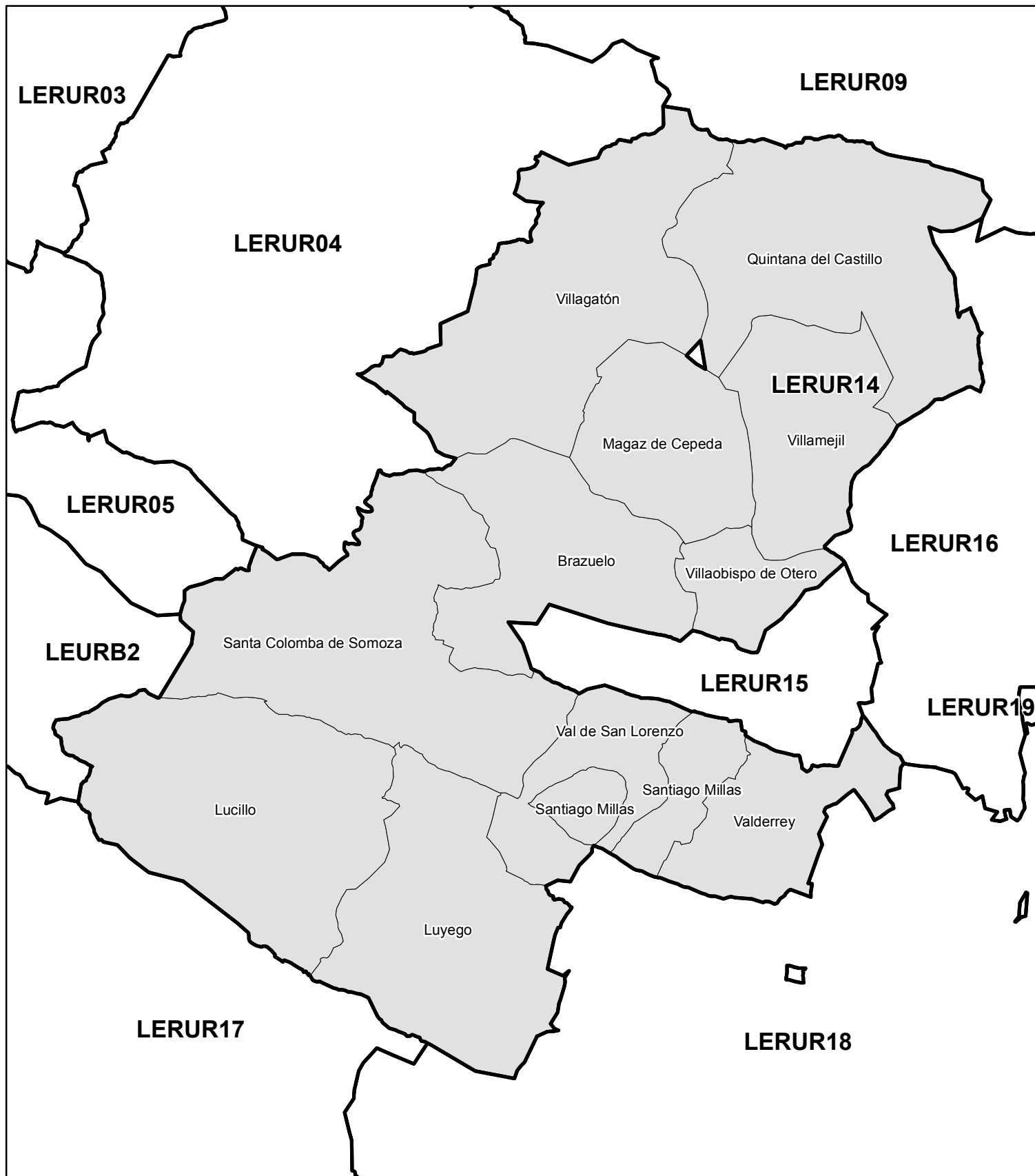
## MARAGATERÍA Y LA CEPEDA



Unidades Básicas  
de Ordenación  
y Servicios del Territorio

Provincia:	LEÓN
Código UBOST:	LERUR14
Nombre UBOST:	MARAGATERÍA Y LA CEPEDA
Población (Hab.)(2015):	6.510
Sup. (km2):	1231,15
Densidad (Hab/km2):	5,29
Número de municipios:	12

Mapas



## UNIDADES BÁSICAS DE ORDENACIÓN Y SERVICIOS DEL TERRITORIO

PROV	CODMUN	MUNICIPIO	POB 1/1/2015	DENSIDAD 2015	CÓDIGO UBOST	NOMBRE UBOST
24	24008	Astorga	11.387	243,22	LERUR15	MARAGATERÍA-ASTORGA
24	24148	San Justo de la Vega	1.949	40,25	LERUR15	MARAGATERÍA-ASTORGA
			<b>13.336</b>	<b>140,03</b>		

# LERUR15

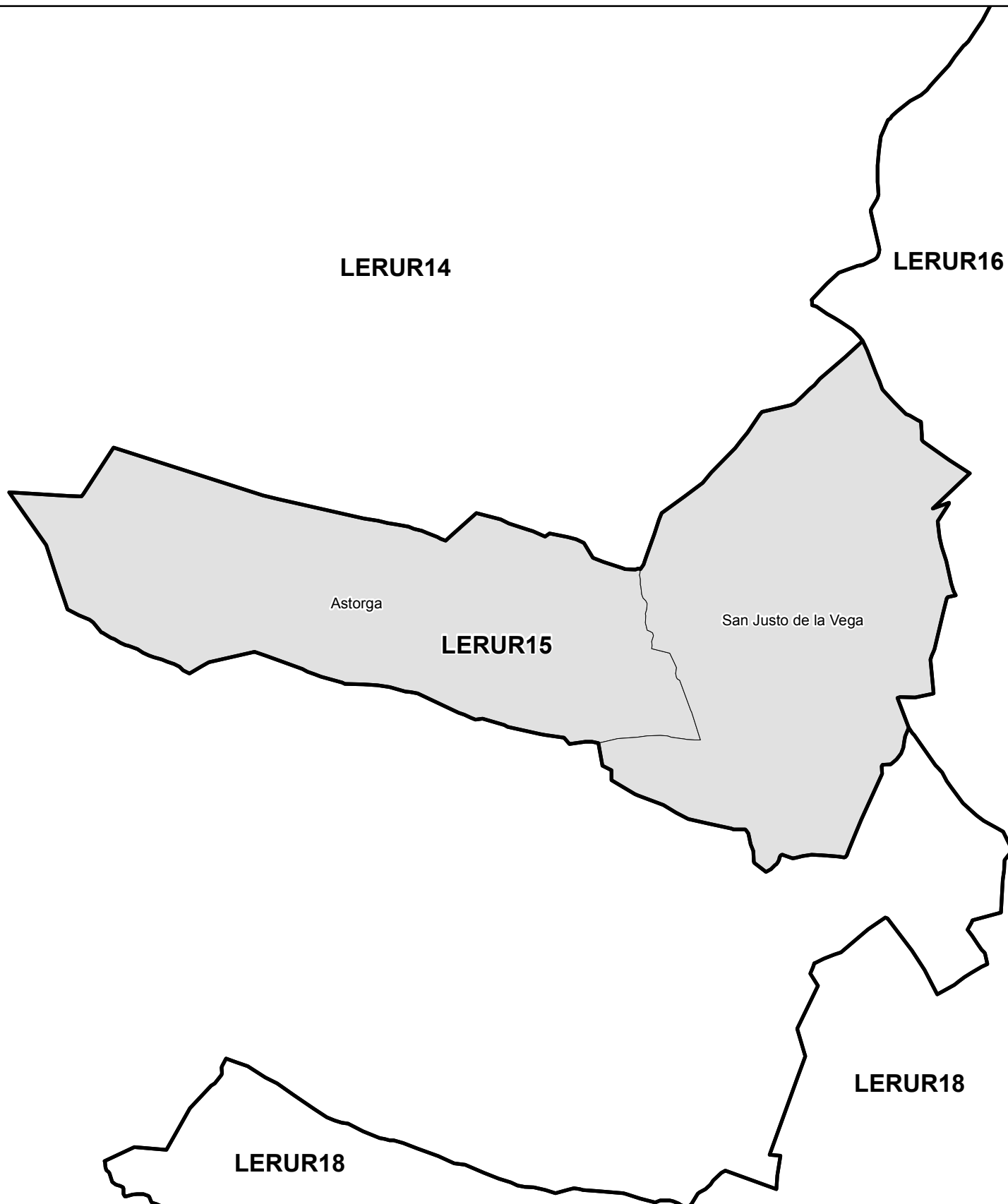
## MARAGATERÍA-ASTORGA

Provincia:	LEÓN
Código UBOST:	LERUR15
Nombre UBOST:	MARAGATERÍA-ASTORGA
Población (Hab.)(2015):	13.336
Sup. (km2):	95,24
Densidad (Hab/km2):	140,03
Número de municipios:	2



Unidades Básicas  
de Ordenación  
y Servicios del Territorio

Mapas



## UNIDADES BÁSICAS DE ORDENACIÓN Y SERVICIOS DEL TERRITORIO

PROV	CODMUN	MUNICIPIO	POB 1/1/2015	DENSIDAD 2015	CÓDIGO UBOST	NOMBRE UBOST
24	24015	Benavides	2.616	35,29	LERUR16	RIBERA DEL ORBIGO
24	24039	Carrizo	2.357	56,29	LERUR16	RIBERA DEL ORBIGO
24	24055	Cimanes del Tejar	763	10,31	LERUR16	RIBERA DEL ORBIGO
24	24082	Hospital de Orbigo	995	216,98	LERUR16	RIBERA DEL ORBIGO
24	24092	Llamas de la Ribera	885	14,77	LERUR16	RIBERA DEL ORBIGO
24	24159	Santa Marina del Rey	2.029	44,46	LERUR16	RIBERA DEL ORBIGO
24	24173	Turcia	1.057	33,02	LERUR16	RIBERA DEL ORBIGO
24	24205	Villadangos del Páramo	1.103	24,54	LERUR16	RIBERA DEL ORBIGO
24	24223	Villarejo de Orbigo	3.112	85,80	LERUR16	RIBERA DEL ORBIGO
24	24224	Villares de Orbigo	685	26,48	LERUR16	RIBERA DEL ORBIGO
			<b>15.602</b>	<b>35,52</b>		
<b>NUCLEOS DE POBLACIÓN DE MUNICIPIOS DE OTRA UBOST QUE PUEDEN PERTENECEN A ESTA UBOST</b> <i>(A definir por la normativa sectorial autonómica)</i>						
PROV	COD MUN	MUNICIPIO	NUCLEO		LERUR16	RIBERA DEL ORBIGO
24	24026	Bustillo del Páramo	San Pedro de Pegas			
24	24123	Quintana del Castillo	Ferreras			
24	24123	Quintana del Castillo	Morriondo			
24	24123	Quintana del Castillo	Riofrio			



# LERUR16

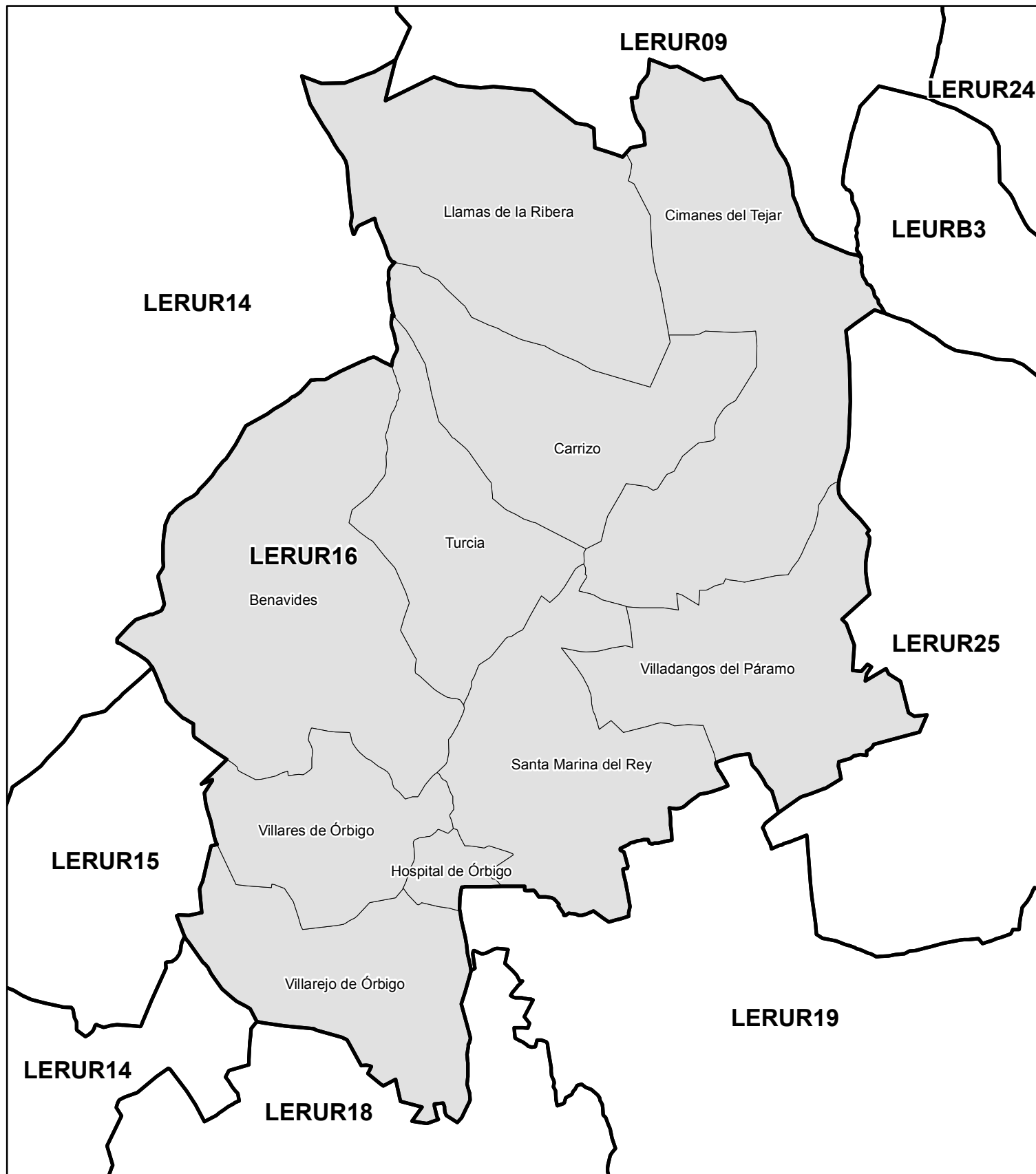
## RIBERA DEL ÓRBIGO

Provincia: LEÓN  
Código UBOST: LERUR16  
Nombre UBOST: RIBERA DEL ÓRBIGO  
Población (Hab.)(2015): 15.602  
Sup. (km2): 439,21  
Densidad (Hab/km2): 35,52  
Número de municipios: 10



Unidades Básicas  
de Ordenación  
y Servicios del Territorio

Mapas



## UNIDADES BÁSICAS DE ORDENACIÓN Y SERVICIOS DEL TERRITORIO

PROV	CODMUN	MUNICIPIO	POB 1/1/2015	DENSIDAD 2015	CÓDIGO UBOST	NOMBRE UBOST
24	24043	Castrillo de Cabrera	134	1,15	LERUR17	LA CABRERA
24	24067	Encinedo	797	4,08	LERUR17	LA CABRERA
24	24172	Truchas	454	1,50	LERUR17	LA CABRERA
			<b>1.385</b>	<b>2,26</b>		

# LERUR17 LA CABRERA

Provincia: LEÓN  
Código UBOST: LERUR17  
Nombre UBOST: LA CABRERA  
Población (Hab.)(2015): 1.385  
Sup. (km2): 613,05  
Densidad (Hab/km2): 2,26  
Número de municipios: 3



Unidades Básicas  
de Ordenación  
y Servicios del Territorio

Mapas



## UNIDADES BÁSICAS DE ORDENACIÓN Y SERVICIOS DEL TERRITORIO

PROV	CODMUN	MUNICIPIO	POB 1/1/2015	DENSIDAD 2015	CÓDIGO UBOST	NOMBRE UBOST
24	24003	Alija del Infantado	715	13,66	LERUR18	TIERRAS BAÑEZANAS
24	24005	La Antigua	418	7,64	LERUR18	TIERRAS BAÑEZANAS
24	24010	La Bañeza	10.443	529,38	LERUR18	TIERRAS BAÑEZANAS
24	24044	Castrillo de la Valduerna	183	7,78	LERUR18	TIERRAS BAÑEZANAS
24	24046	Castrocalbon	1.051	11,89	LERUR18	TIERRAS BAÑEZANAS
24	24047	Castrocontrigo	839	4,31	LERUR18	TIERRAS BAÑEZANAS
24	24053	Cebrones del Río	512	24,12	LERUR18	TIERRAS BAÑEZANAS
24	24066	Destriana	549	9,76	LERUR18	TIERRAS BAÑEZANAS
24	24108	Palacios de la Valduerna	425	20,80	LERUR18	TIERRAS BAÑEZANAS
24	24117	Pozuelo del Páramo	478	13,19	LERUR18	TIERRAS BAÑEZANAS
24	24124	Quintana del Marco	407	17,40	LERUR18	TIERRAS BAÑEZANAS
24	24125	Quintana y Congosto	372	4,21	LERUR18	TIERRAS BAÑEZANAS
24	24127	Regueras de Arriba	326	28,71	LERUR18	TIERRAS BAÑEZANAS
24	24131	Riego de la Vega	835	23,57	LERUR18	TIERRAS BAÑEZANAS
24	24136	Roperuelos del Páramo	592	10,86	LERUR18	TIERRAS BAÑEZANAS
24	24141	San Adrián del Valle	112	7,07	LERUR18	TIERRAS BAÑEZANAS
24	24144	San Cristóbal de la Polantera	800	32,56	LERUR18	TIERRAS BAÑEZANAS
24	24146	San Esteban de Nogales	281	8,71	LERUR18	TIERRAS BAÑEZANAS
24	24154	Santa Elena de Jamuz	1.135	18,19	LERUR18	TIERRAS BAÑEZANAS
24	24155	Santa María de la Isla	522	40,92	LERUR18	TIERRAS BAÑEZANAS
24	24166	Soto de la Vega	1.641	69,55	LERUR18	TIERRAS BAÑEZANAS
24	24176	Valdefuentes del Páramo	347	14,35	LERUR18	TIERRAS BAÑEZANAS
24	24216	Villamontán de la Valduerna	804	14,06	LERUR18	TIERRAS BAÑEZANAS
24	24228	Villazala	749	16,48	LERUR18	TIERRAS BAÑEZANAS
			<b>24.536</b>	<b>22,74</b>		

# LERUR18

## TIERRAS BAÑEZANAS

Provincia:	LEÓN
Código UBOST:	LERUR18
Nombre UBOST:	TIERRAS BAÑEZANAS
Población (Hab.)(2015):	24.536
Sup. (km2):	1078,85
Densidad (Hab/km2):	22,74
Número de municipios:	24



Unidades Básicas  
de Ordenación  
y Servicios del Territorio

Mapas



## UNIDADES BÁSICAS DE ORDENACIÓN Y SERVICIOS DEL TERRITORIO

PROV	CODMUN	MUNICIPIO	POB 1/1/2015	DENSIDAD 2015	CÓDIGO UBOST	NOMBRE UBOST
24	24017	Bercianos del Páramo	618	17,60	LERUR19	PÁRAMO
24	24026	Bustillo del Páramo <sup>(1)</sup>	1.311	18,26	LERUR19	PÁRAMO
24	24087	Laguna Dalga	703	18,30	LERUR19	PÁRAMO
24	24088	Laguna de Negrillos	1.098	15,29	LERUR19	PÁRAMO
24	24113	Pobladura de Pelayo García	396	19,63	LERUR19	PÁRAMO
24	24150	San Pedro Bercianos	263	11,18	LERUR19	PÁRAMO
24	24157	Santa María del Páramo	3.128	155,71	LERUR19	PÁRAMO
24	24174	Urdiales del Páramo	515	15,67	LERUR19	PÁRAMO
24	24187	Valdevimbre	997	14,65	LERUR19	PÁRAMO
24	24230	Zotes del Páramo	454	8,41	LERUR19	PÁRAMO
			<b>9.483</b>	<b>21,76</b>		
	<i>(1) Municipios con núcleos de población en otra UBOST</i>					

# LERUR19 PÁRAMO

Provincia:	LEÓN
Código UBOST:	LERUR19
Nombre UBOST:	PÁRAMO
Población (Hab.)(2015):	9.483
Sup. (km2):	435,83
Densidad (Hab/km2):	21,76
Número de municipios:	10



Unidades Básicas  
de Ordenación  
y Servicios del Territorio

Mapas



## UNIDADES BÁSICAS DE ORDENACIÓN Y SERVICIOS DEL TERRITORIO

PROV	CODMUN	MUNICIPIO	POB 1/1/2015	DENSIDAD 2015	CÓDIGO UBOST	NOMBRE UBOST
24	24002	Algadefe	284	18,52	LERUR20	TIERRAS COYANTINAS
24	24028	Cabrereros del Río	431	17,39	LERUR20	TIERRAS COYANTINAS
24	24042	Castilfalé	71	2,74	LERUR20	TIERRAS COYANTINAS
24	24062	Cubillas de los Oteros	147	11,78	LERUR20	TIERRAS COYANTINAS
24	24073	Fresno de la Vega	560	36,98	LERUR20	TIERRAS COYANTINAS
24	24074	Fuentes de Carbajal	103	3,21	LERUR20	TIERRAS COYANTINAS
24	24081	Gusendos de los Oteros	148	6,00	LERUR20	TIERRAS COYANTINAS
24	24084	Izagre	184	4,16	LERUR20	TIERRAS COYANTINAS
24	24097	Matadeón de los Oteros	254	5,47	LERUR20	TIERRAS COYANTINAS
24	24099	Matanza	197	3,68	LERUR20	TIERRAS COYANTINAS
24	24107	Pajares de los Oteros	308	4,98	LERUR20	TIERRAS COYANTINAS
24	24149	San Millán de los Caballeros	190	7,69	LERUR20	TIERRAS COYANTINAS
24	24168	Toral de los Guzmanes	533	25,25	LERUR20	TIERRAS COYANTINAS
24	24178	Valdemora	79	5,89	LERUR20	TIERRAS COYANTINAS
24	24188	Valencia de Don Juan	5.181	88,54	LERUR20	TIERRAS COYANTINAS
24	24203	Villabraz	113	3,06	LERUR20	TIERRAS COYANTINAS
24	24207	Villademor de la Vega	349	20,98	LERUR20	TIERRAS COYANTINAS
24	24211	Villamandos	310	19,09	LERUR20	TIERRAS COYANTINAS
24	24212	Villamañán	1.194	20,65	LERUR20	TIERRAS COYANTINAS
24	24902	Villaornate y Castro	377	7,81	LERUR20	TIERRAS COYANTINAS
			<b>11.013</b>	<b>16,94</b>		



# LERUR20

## TIERRAS COYANTINAS

Provincia:	LEÓN
Código UBOST:	LERUR20
Nombre UBOST:	TIERRAS COYANTINAS
Población (Hab.)(2015):	11.013
Sup. (km2):	650,28
Densidad (Hab/km2):	16,94
Número de municipios:	20



Unidades Básicas  
de Ordenación  
y Servicios del Territorio

Mapas



## UNIDADES BÁSICAS DE ORDENACIÓN Y SERVICIOS DEL TERRITORIO

PROV	CODMUN	MUNICIPIO	POB 1/1/2015	DENSIDAD 2015	CÓDIGO UBOST	NOMBRE UBOST
24	24024	El Burgo Ranero	767	7,80	LERUR21	RIBERA DEL ESLA Y CAMPOS OESTE
24	24033	Campo de Villavidel	212	15,17	LERUR21	RIBERA DEL ESLA Y CAMPOS OESTE
24	24058	Corbillos de los Oteros	208	6,54	LERUR21	RIBERA DEL ESLA Y CAMPOS OESTE
24	24079	Gradefes	997	4,84	LERUR21	RIBERA DEL ESLA Y CAMPOS OESTE
24	24094	Mansilla de las Mulas	1.805	51,04	LERUR21	RIBERA DEL ESLA Y CAMPOS OESTE
24	24095	Mansilla Mayor	344	23,76	LERUR21	RIBERA DEL ESLA Y CAMPOS OESTE
24	24153	Santa Cristina de Valmadrigal	271	6,77	LERUR21	RIBERA DEL ESLA Y CAMPOS OESTE
24	24160	Santas Martas	809	6,81	LERUR21	RIBERA DEL ESLA Y CAMPOS OESTE
24	24180	Valdepolo	1.274	8,94	LERUR21	RIBERA DEL ESLA Y CAMPOS OESTE
24	24190	Valverde-Enrique	175	4,87	LERUR21	RIBERA DEL ESLA Y CAMPOS OESTE
24	24217	Villamoratiel de las Matas	155	4,16	LERUR21	RIBERA DEL ESLA Y CAMPOS OESTE
24	24218	Villanueva de las Manzanas	507	15,90	LERUR21	RIBERA DEL ESLA Y CAMPOS OESTE
			<b>7.524</b>	<b>9,33</b>		

# LERUR21

## RIBERA DEL ESLA Y CAMPOS OESTE

Provincia:	LEÓN
Código UBOST:	LERUR21
Nombre UBOST:	RIBERA DEL ESLA Y CAMPOS OESTE
Población (Hab.)(2015):	7.524
Sup. (km2):	806,26
Densidad (Hab/km2):	9,33
Número de municipios:	12



Unidades Básicas  
de Ordenación  
y Servicios del Territorio

Mapas



## UNIDADES BÁSICAS DE ORDENACIÓN Y SERVICIOS DEL TERRITORIO

PROV	CODMUN	MUNICIPIO	POB 1/1/2015	DENSIDAD 2015	CÓDIGO UBOST	NOMBRE UBOST
24	24018	Bercianos del Real Camino	196	5,72	LERUR22	TIERRA DE CAMPOS-NORTE DE LEÓN
24	24031	Calzada del Coto	253	4,52	LERUR22	TIERRA DE CAMPOS-NORTE DE LEÓN
24	24050	Castrotierra	115	4,89	LERUR22	TIERRA DE CAMPOS-NORTE DE LEÓN
24	24051	Cea	460	4,10	LERUR22	TIERRA DE CAMPOS-NORTE DE LEÓN
24	24069	Escobar de Campos	46	2,68	LERUR22	TIERRA DE CAMPOS-NORTE DE LEÓN
24	24077	Gordaliza del Pino	272	9,96	LERUR22	TIERRA DE CAMPOS-NORTE DE LEÓN
24	24080	Grajal de Campos	242	9,54	LERUR22	TIERRA DE CAMPOS-NORTE DE LEÓN
24	24086	Joarilla de las Matas	318	6,18	LERUR22	TIERRA DE CAMPOS-NORTE DE LEÓN
24	24139	Sahagún	2.709	21,91	LERUR22	TIERRA DE CAMPOS-NORTE DE LEÓN
24	24156	Santa María del Monte de Cea	256	2,78	LERUR22	TIERRA DE CAMPOS-NORTE DE LEÓN
24	24191	Vallecillo	124	5,31	LERUR22	TIERRA DE CAMPOS-NORTE DE LEÓN
24	24213	Villamartín de Don Sancho	164	5,18	LERUR22	TIERRA DE CAMPOS-NORTE DE LEÓN
24	24215	Villamol	173	4,37	LERUR22	TIERRA DE CAMPOS-NORTE DE LEÓN
24	24226	Villaselán	210	3,72	LERUR22	TIERRA DE CAMPOS-NORTE DE LEÓN
24	24229	Villazanzo de Valderaduey	475	3,26	LERUR22	TIERRA DE CAMPOS-NORTE DE LEÓN
			<b>6.013</b>	<b>6,99</b>		

# LERUR22

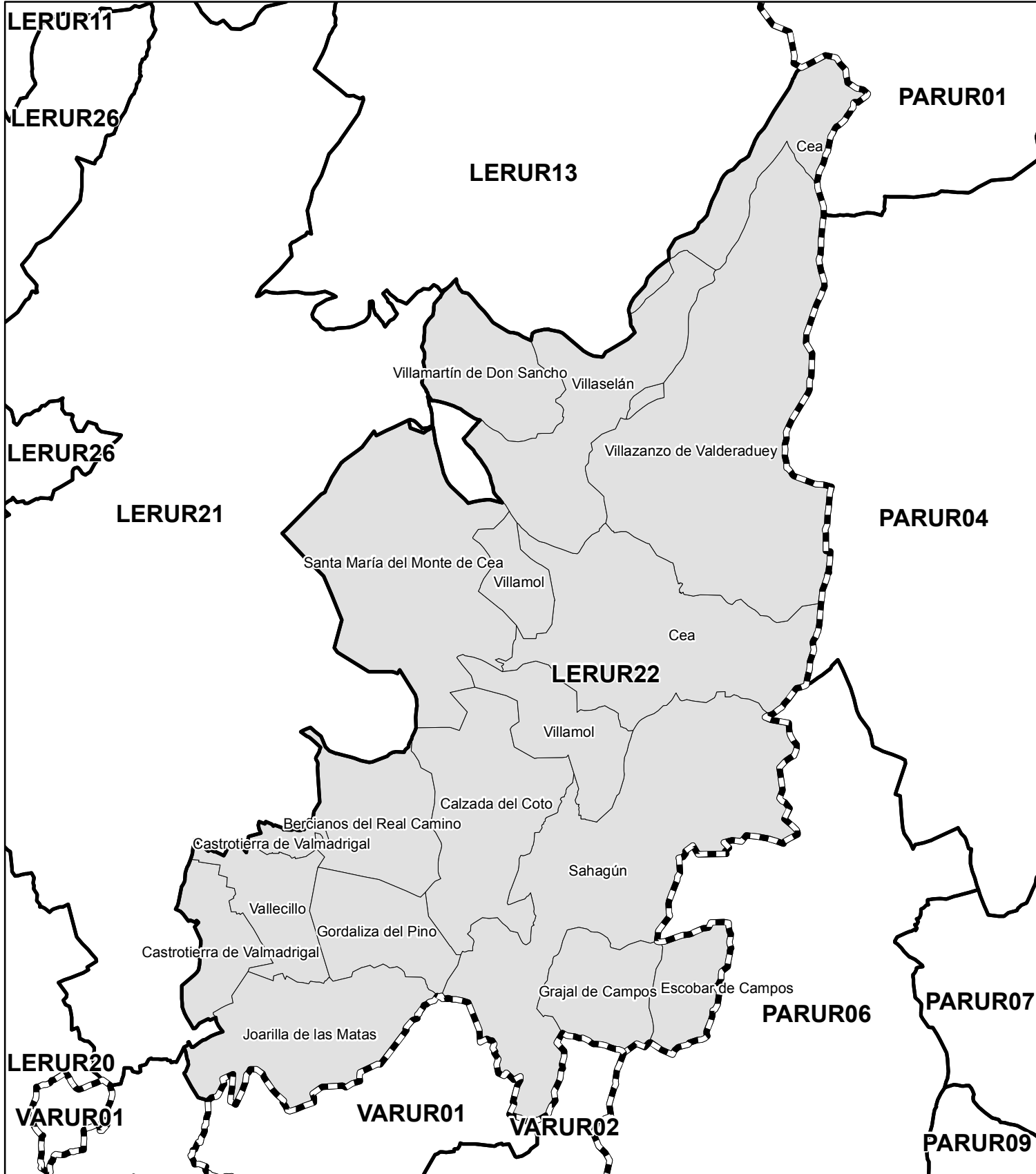
## TIERRA DE CAMPOS- NORTE DE LEÓN

Provincia:	LEÓN
Código UBOST:	LERUR22
Nombre UBOST:	TIERRA DE CAMPOS-NORTE DE LEÓN
Población (Hab.)(2015):	6.013
Sup. (km2):	860,26
Densidad (Hab/km2):	6,99
Número de municipios:	15



Unidades Básicas  
de Ordenación  
y Servicios del Territorio

Mapas



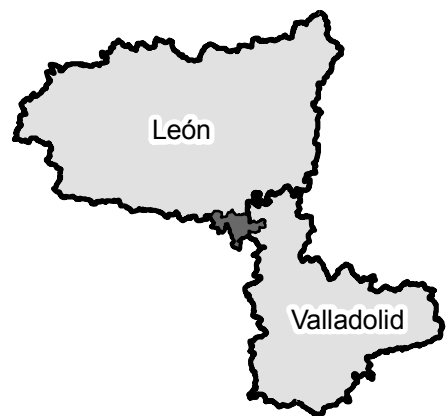
## UNIDADES BÁSICAS DE ORDENACIÓN Y SERVICIOS DEL TERRITORIO

PROV	CODMUN	MUNICIPIO	POB 1/1/2015	DENSIDAD 2015	CÓDIGO UBOST	NOMBRE UBOST
24	24032	Campazas	139	6,66	LERUR23	TIERRA DE CAMPOS-SUR DE LEÓN
24	24054	Cimanes de la Vega	500	19,20	LERUR23	TIERRA DE CAMPOS-SUR DE LEÓN
24	24078	Gordoncillo	473	20,24	LERUR23	TIERRA DE CAMPOS-SUR DE LEÓN
24	24181	Valderas	1.819	18,25	LERUR23	TIERRA DE CAMPOS-SUR DE LEÓN
24	24221	Villaquejida	912	17,07	LERUR23	TIERRA DE CAMPOS-SUR DE LEÓN
47	47128	Quintanilla del Molar <sup>(1)</sup>	63	4,32	LERUR23	TIERRA DE CAMPOS-SUR DE LEÓN
47	47134	Roales <sup>(1)</sup>	174	7,66	LERUR23	TIERRA DE CAMPOS-SUR DE LEÓN
47	47176	La Unión de Campos <sup>(1)</sup>	272	7,55	LERUR23	TIERRA DE CAMPOS-SUR DE LEÓN
47	47177	Urones de Castroponce <sup>(1)</sup>	116	6,20	LERUR23	TIERRA DE CAMPOS-SUR DE LEÓN
			<b>4.468</b>	<b>14,17</b>		
	<i>(1) Municipios de otra provincia</i>					

# LERUR23

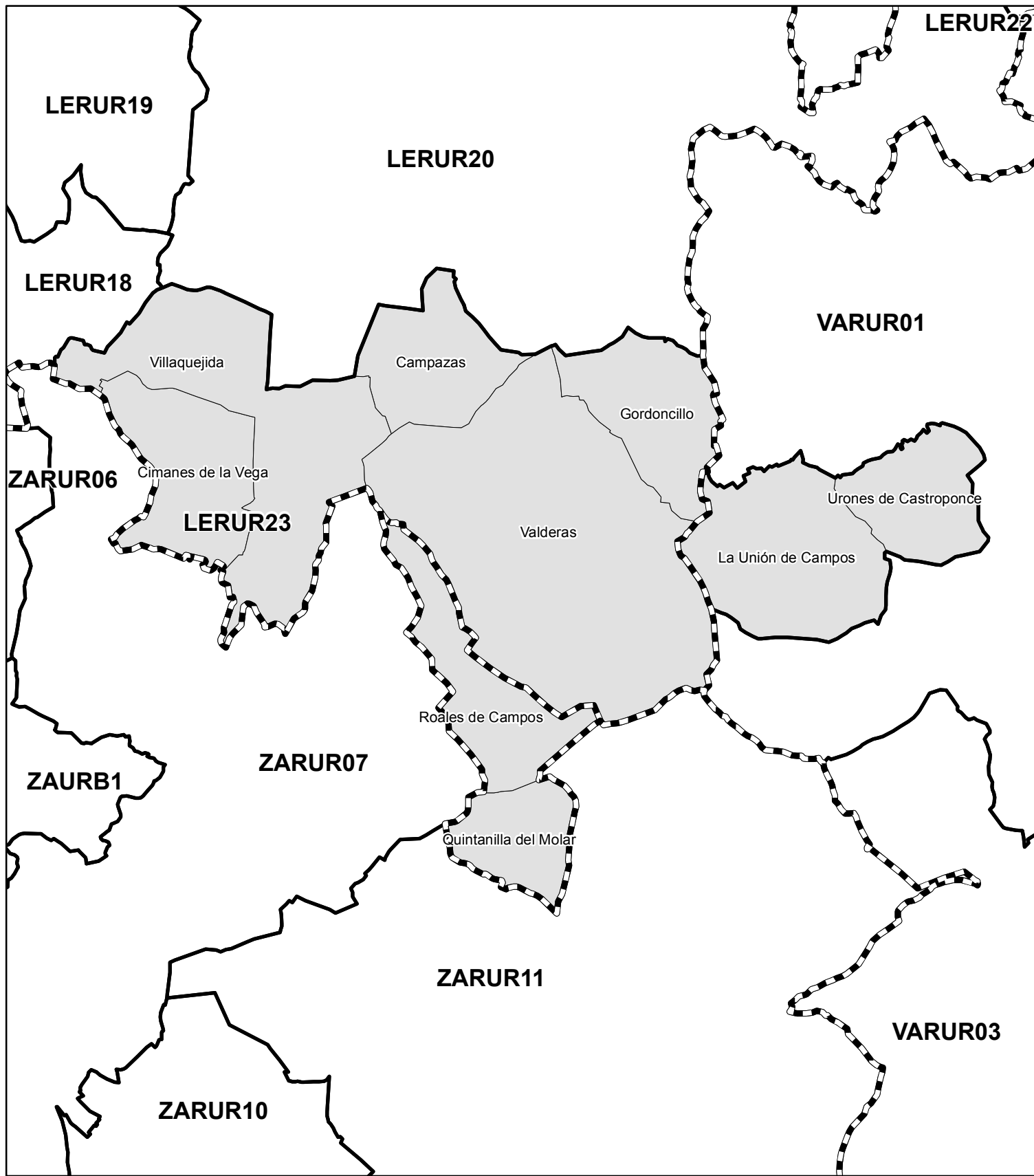
## TIERRA DE CAMPOS- SUR DE LEÓN

Provincia: LEÓN  
Código UBOST: LERUR23  
Nombre UBOST: TIERRA DE CAMPOS-SUR DE LEÓN  
Población (Hab.)(2015): 4.468  
Sup. (km2): 315,41  
Densidad (Hab/km2): 14,17  
Número de municipios: 9



Unidades Básicas  
de Ordenación  
y Servicios del Territorio

Mapas



## UNIDADES BÁSICAS DE ORDENACIÓN Y SERVICIOS DEL TERRITORIO

PROV	CODMUN	MUNICIPIO	POB 1/1/2015	DENSIDAD 2015	CÓDIGO UBOST	NOMBRE UBOST
24	24061	Cuadros	1.999	18,21	LERUR24	ALFOZ NORTE DE LEÓN
24	24076	Garrafe de Torío	1.457	11,63	LERUR24	ALFOZ NORTE DE LEÓN
24	24163	Sariego	4.826	132,70	LERUR24	ALFOZ NORTE DE LEÓN
24	24222	Villaquilambre	18.615	353,17	LERUR24	ALFOZ NORTE DE LEÓN
			<b>26.897</b>	<b>82,98</b>		



# LERUR24

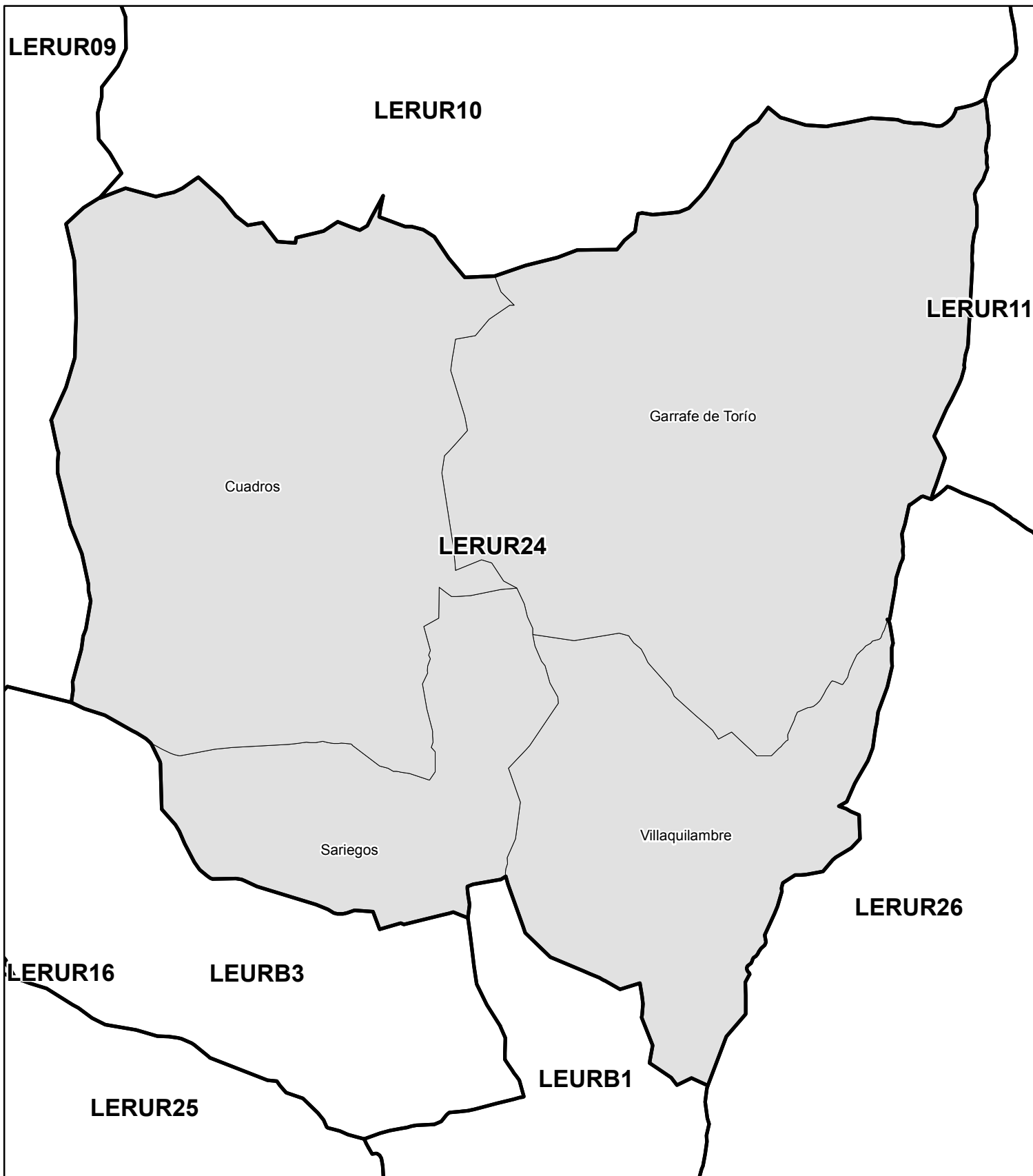
## ALFOZ NORTE DE LEÓN

Provincia:	LEÓN
Código UBOST:	LERUR24
Nombre UBOST:	ALFOZ NORTE DE LEÓN
Población (Hab.)(2015):	26.897
Sup. (km2):	324,13
Densidad (Hab/km2):	82,98
Número de municipios:	4



Unidades Básicas  
de Ordenación  
y Servicios del Territorio

Mapas



## UNIDADES BÁSICAS DE ORDENACIÓN Y SERVICIOS DEL TERRITORIO

PROV	CODMUN	MUNICIPIO	POB 1/1/2015	DENSIDAD 2015	CÓDIGO UBOST	NOMBRE UBOST
24	24006	Ardón	596	12,25	LERUR25	ALFOZ SUR DE LEÓN
24	24065	Chozas de Abajo	2.496	24,86	LERUR25	ALFOZ SUR DE LEÓN
24	24105	Onzonilla	1.758	80,70	LERUR25	ALFOZ SUR DE LEÓN
24	24162	Santovenia de la Valdoncina	2.006	66,24	LERUR25	ALFOZ SUR DE LEÓN
24	24189	Valverde de la Virgen	7.435	116,80	LERUR25	ALFOZ SUR DE LEÓN
24	24197	Vega de Infanzones	905	43,50	LERUR25	ALFOZ SUR DE LEÓN
			<b>15.196</b>	<b>53,20</b>		

# LERUR25

## ALFOZ SUR DE LEÓN

Provincia:	LEÓN
Código UBOST:	LERUR25
Nombre UBOST:	ALFOZ SUR DE LEÓN
Población (Hab.)(2015):	15.196
Sup. (km2):	285,61
Densidad (Hab/km2):	53,20
Número de municipios:	6



Unidades Básicas  
de Ordenación  
y Servicios del Territorio

Mapas



## UNIDADES BÁSICAS DE ORDENACIÓN Y SERVICIOS DEL TERRITORIO

PROV	CODMUN	MUNICIPIO	POB 1/1/2015	DENSIDAD 2015	CÓDIGO UBOST	NOMBRE UBOST
24	24175	Valdefresno	2.149	20,95	LERUR26	ALFOZ ESTE DE LEÓN
24	24201	Vegas del Condado	1.163	9,46	LERUR26	ALFOZ ESTE DE LEÓN
24	24225	Villasabariego	1.175	19,66	LERUR26	ALFOZ ESTE DE LEÓN
24	24227	Villaturiel	1.947	34,11	LERUR26	ALFOZ ESTE DE LEÓN
			<b>6.434</b>	<b>18,79</b>		

# LERUR26

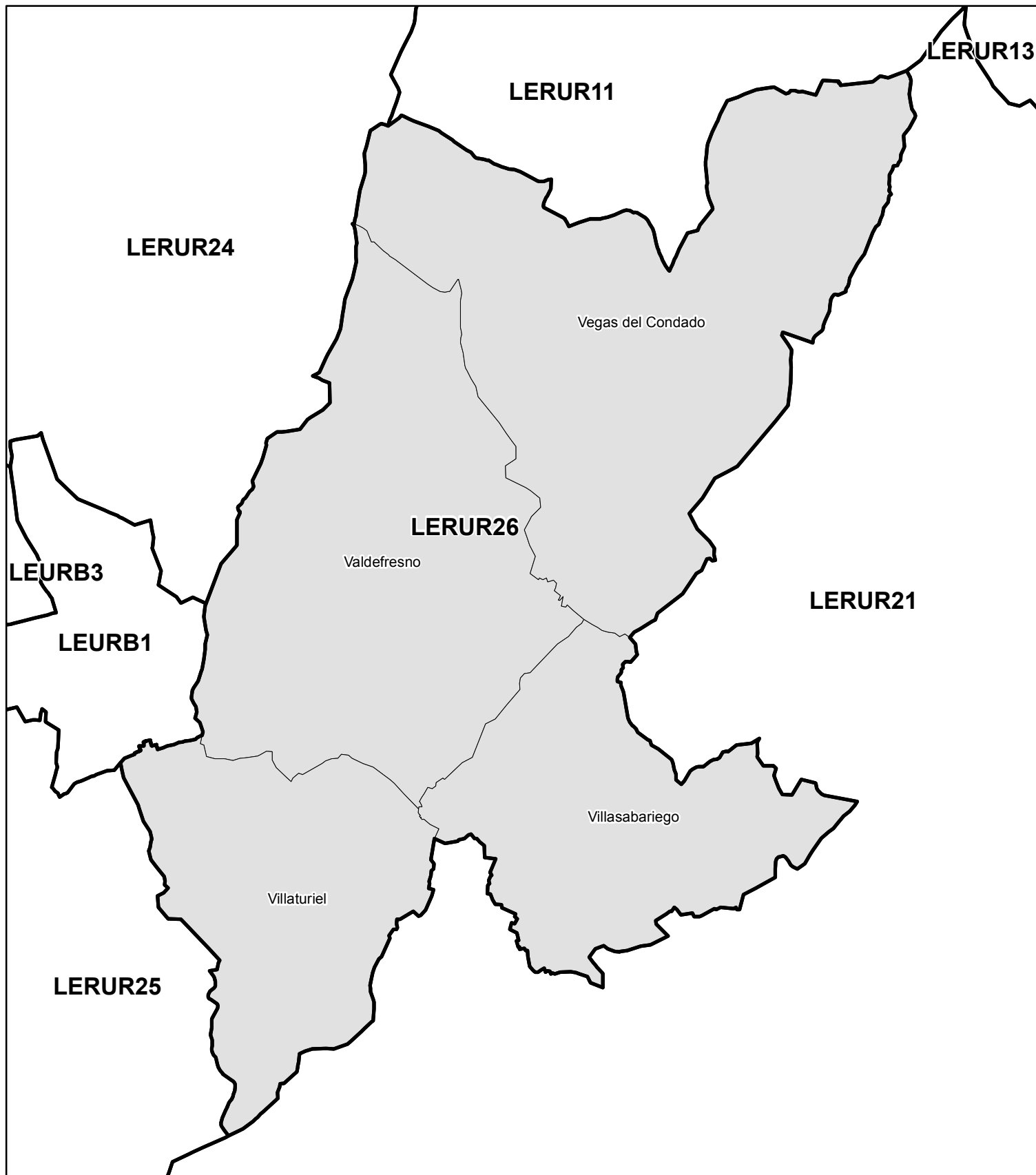
## ALFOZ ESTE DE LEÓN

Provincia:	LEÓN
Código UBOST:	LERUR26
Nombre UBOST:	ALFOZ ESTE DE LEÓN
Población (Hab.)(2015):	6.434
Sup. (km2):	342,33
Densidad (Hab/km2):	18,79
Número de municipios:	4



Unidades Básicas  
de Ordenación  
y Servicios del Territorio

Mapas



## UNIDADES BÁSICAS DE ORDENACIÓN Y SERVICIOS DEL TERRITORIO

PROV	CODMUN	MUNICIPIO	POB 1/1/2015	DENSIDAD 2015	CÓDIGO UBOST	NOMBRE UBOST
24	24089	León	127.817	3.273,42	LEURB1	LEÓN
			<b>127.817</b>	<b>3.273,42</b>		

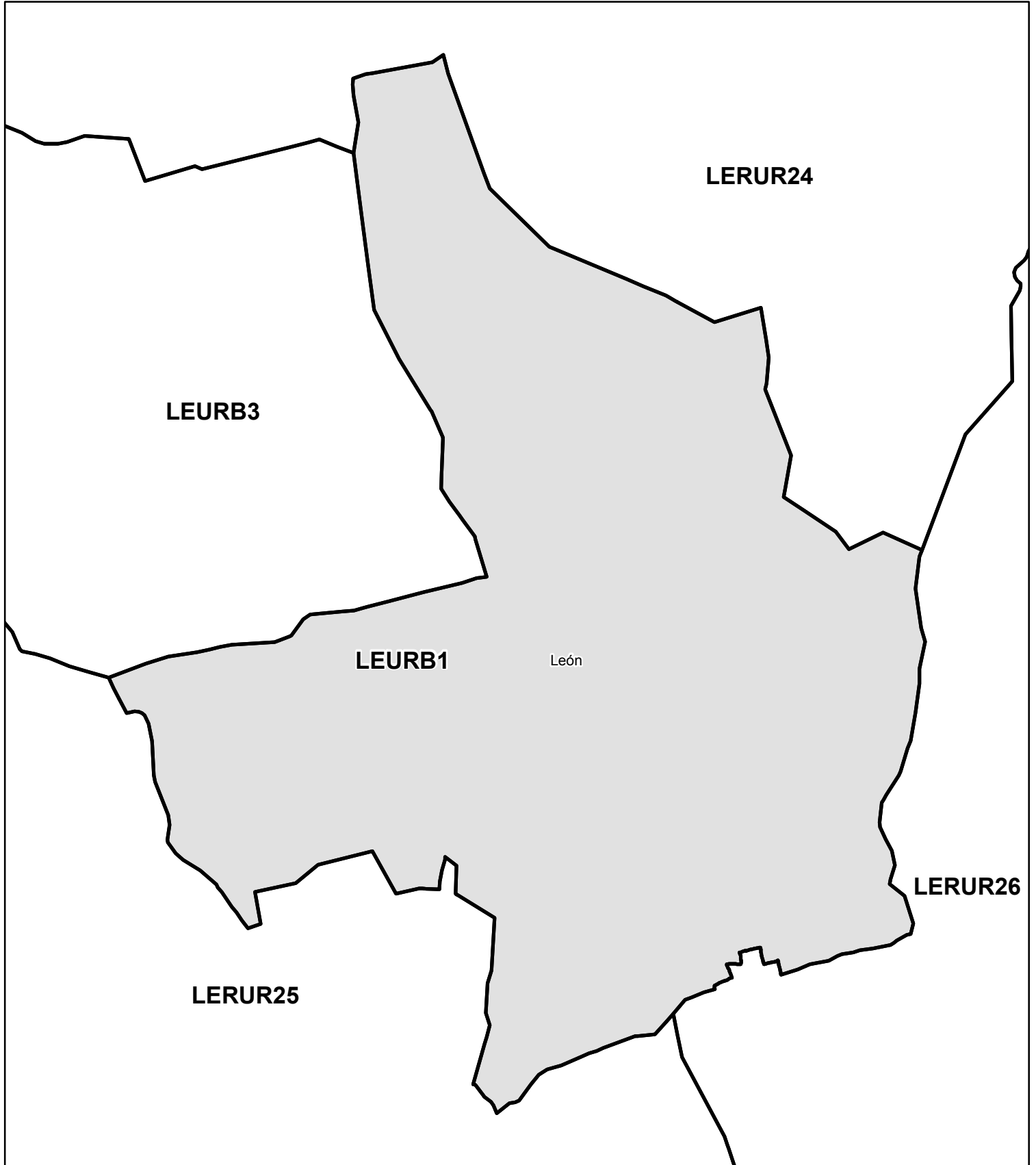
# LEURB1 LEÓN

Provincia:	LEÓN
Código UBOST:	LEURB1
Nombre UBOST:	LEÓN
Población (Hab.)(2015):	127.817
Sup. (km2):	39,05
Densidad (Hab/km2):	3.273,42
Número de municipios:	1



Unidades Básicas  
de Ordenación  
y Servicios del Territorio

Mapas



## UNIDADES BÁSICAS DE ORDENACIÓN Y SERVICIOS DEL TERRITORIO

PROV	CODMUN	MUNICIPIO	POB 1/1/2015	DENSIDAD 2015	CÓDIGO UBOST	NOMBRE UBOST
24	24115	Ponferrada	66.884	235,89	LEURB2	PONFERRADA
			<b>66.884</b>	<b>235,89</b>		



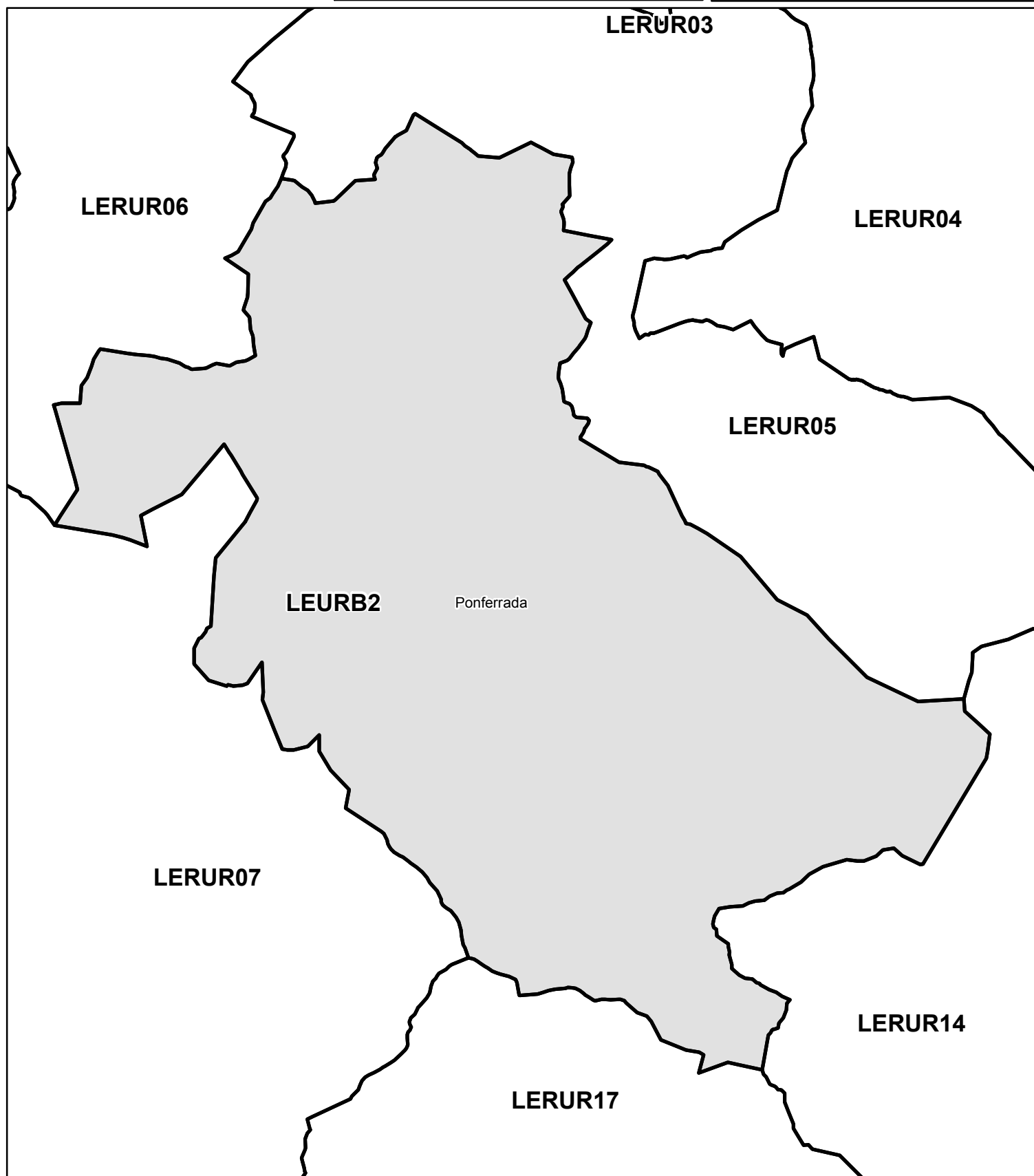
## LEURB2 PONFERRADA

Provincia:	LEÓN
Código UBOST:	LEURB2
Nombre UBOST:	PONFERRADA
Población (Hab.)(2015):	66.884
Sup. (km2):	283,54
Densidad (Hab/km2):	235,89
Número de municipios:	1



Unidades Básicas  
de Ordenación  
y Servicios del Territorio

Mapas



## UNIDADES BÁSICAS DE ORDENACIÓN Y SERVICIOS DEL TERRITORIO

PROV	CODMUN	MUNICIPIO	POB 1/1/2015	DENSIDAD 2015	CÓDIGO UBOST	NOMBRE UBOST
24	24142	San Andrés del Rabanedo	31.745	489,37	LEURB3	SAN ANDRES DE RABANEDO
			<b>31.745</b>	<b>489,37</b>		

# LEURB3

## SAN ANDRÉS DEL RABANEDO

Provincia:	LEÓN
Código UBOST:	LEURB3
Nombre UBOST:	SAN ANDRÉS DE RABANEDO
Población (Hab.)(2015):	31.745
Sup. (km2):	64,87
Densidad (Hab/km2):	489,37
Número de municipios:	1



Unidades Básicas  
de Ordenación  
y Servicios del Territorio

Mapas

